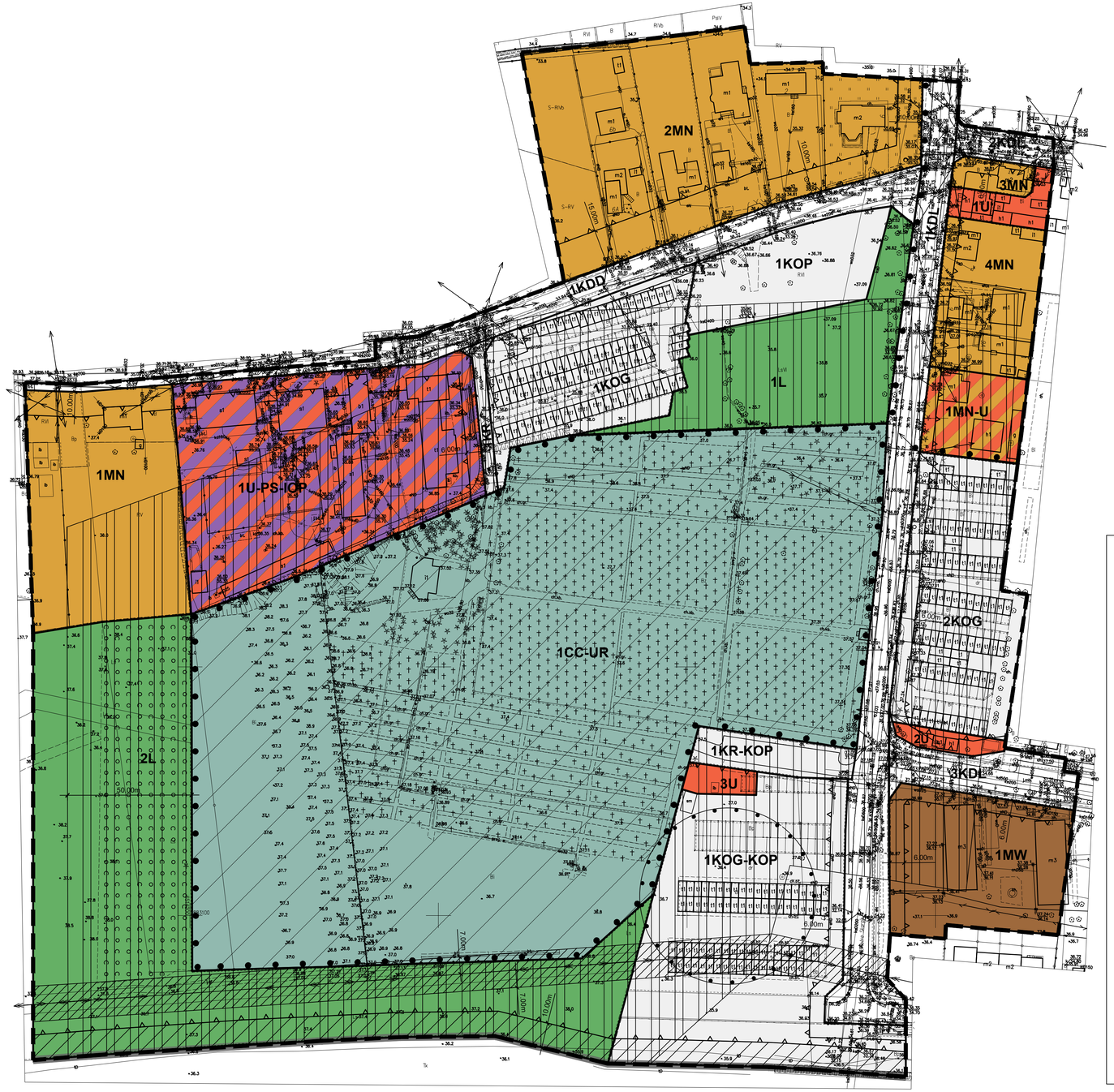

ZAŁĄCZNIK NR 1
DO UCHWAŁY NR .....
RADY MIEJSKIEJ W SOLCU KUJAWSKIM
Z DNIA .....

UKŁAD ODNIESIENIA PRZESTRZENNEGO:
UKŁ. 2000, PAS 6
POCHODZENIE MAPY: STAROSTA BYDGOSKI
LICENCJA NR .....
Z DNIA ..... r.

MIEJSCOWY PLAN ZAGOSPODAROWANIA PRZESTRZENNEGO TERENU „ul. Ks.PIOTRA SKARGI - ul. TARGOWA" W SOLCU KUJAWSKIM

N

ORGAN SPORZĄDZAJĄCY :
BURMISTRZ SOLCA KUJAWSKIEGO

CZĘŚĆ GRAFICZNA PLANU SKALA 1:1000
0 10 20 30 40 50 60 70 80 90 100 m

LEGENDA
OZNACZENIA OBOWIĄZUJĄCE

- GRANICA OBSZARU OBJĘTEGO PLANEM
- LINIE ROZGRANICZAJĄCE TERENY O RÓŻNYM PRZEZNACZENIU LUB RÓŻNYCH ZASADACH ZAGOSPODAROWANIA
- NIEPRZEKRACZALNE LINIE ZABUDOWY
- 6.00 WYMIAROWANIE
- PAS TECHNOLOGICZNY LINII ELEKTROENERGETYCZNEJ ŚREDENIEGO NAPIĘCIA 15 kV

SYMBOLE IDENTYFIKUJĄCE TERENY O RÓŻNYM PRZEZNACZENIU LUB RÓŻNYCH ZASADACH ZAGOSPODAROWANIA

- MN — TEREN ZABUDOWY MIESZKANIOWEJ JEDNORODZINNEJ
- MN-U — TEREN ZABUDOWY MIESZKANIOWEJ JEDNORODZINNEJ LUB USŁUG
- U — TEREN USŁUG
- MW — TEREN ZABUDOWY MIESZKANIOWEJ WIELORODZINNEJ
- U-PS-IOP — TEREN USŁUG LUB SKŁADÓW I MAGAZYNÓW LUB PUNKTU SELEKTYWNEGO ZBIERANIA ODPADÓW KOMUNALNYCH
- L — TEREN LASU
- CC-UR — TEREN CMENTARZA CZYNNEGO LUB USŁUG KULTU RELIGIJNEGO
- KOG — TEREN OBSŁUGI KOMUNIKACJI - GARAŻE
- KOP — TEREN OBSŁUGI KOMUNIKACJI - PARKING
- KOG-KOP — TEREN OBSŁUGI KOMUNIKACJI - GARAŻE LUB PARKING
- KDL — TEREN KOMUNIKACJI DROGOWEJ PUBLICZNEJ-DROGA LOKALNA
- KDD — TEREN KOMUNIKACJI DROGOWEJ PUBLICZNEJ - DROGA DOJAZDOWA
- KR — TEREN KOMUNIKACJI DROGOWEJ WEWNĘTRZNEJ
- KR-KOP — TEREN KOMUNIKACJI DROGOWEJ WEWNĘTRZNEJ LUB TEREN PARGINGU

OZNACZENIA WYNIKAJĄCE Z PRZEPISÓW ODRĘBNYCH

- STREFA OCHRONY SANITARNEJ CMENTARZA
- STREFA "B" OCHRONY KONSERWATORSKIEJ
- STREFA "W" OCHRONY ARCHEOLOGICZNEJ
- TEREN CMENTARZA UJĘTY W WOJEWÓDZKIEJ EWIDENCJI ZABYTKÓW
- STREFA, W KTÓREJ OBOWIĄZUJĄ SZCZEGÓLNE WARUNKI ZAGOSPODAROWANIA TERENÓW PRZYLEGŁYCH BEZPOŚREDNIO DO LINII KOLEJOWEJ ORAZ OGRANICZENIA W ICH UŻYTKOWANIU W ZAKRESIE SYTUOWANIA BUDOWLI I BUDYNKÓW, DRZEW I KRZEWÓW ORAZ WYKONYWANIA ROBÓT ZIEMNYCH, WYNIKAJĄCE Z PRZEPISÓW ODRĘBNYCH
- GRANICA TERENU ZAMKNIĘTEGO

STUDIUM UWARUNKOWAŃ I KIERUNKÓW ZAGOSPODAROWANIA PRZESTRZENNEGO GMINY SOLEC KUJAWSKI UCHWALONEGO UCHWAŁĄ NR XVI/138/08 RADY MIEJSKIEJ W SOLCU KUJAWSKIM Z DNIA 27 CZERWCA 2008 ROKU ORAZ UCHWAŁĄ NR XIV/133/16 RADY MIEJSKIEJ W SOLCU KUJAWSKIM Z DNIA 18 MARCA 2016 ROKU.

skala 1:10 000
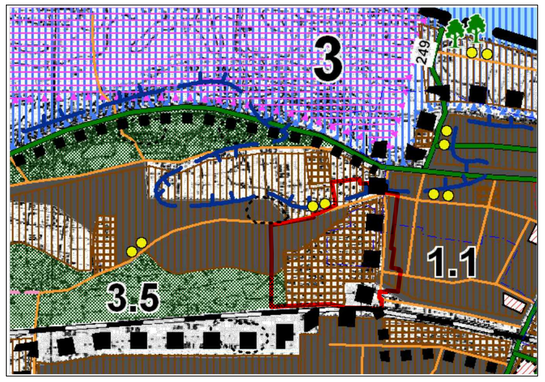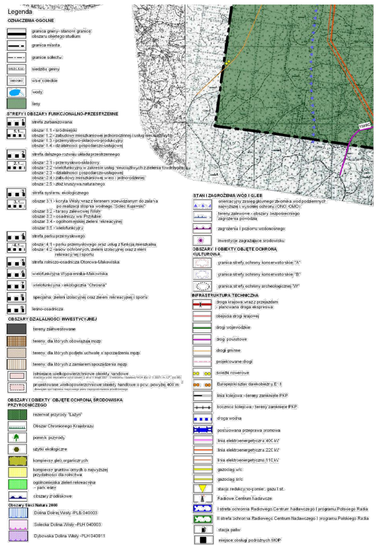
GRANICA OBSZARU OBJĘTEGO PLANEM