

# Pismo dotyczące aktu planowania przestrzennego



## 1. ORGAN, DO KTÓREGO JEST SKŁADANE PISMO

Nazwa: Burmistrz Solca Kujawskiego.....


## 2. RODZAJ PISMA<sup>1)</sup>

- 2.1. wniosek do projektu aktu  2.2. uwaga do konsultowanego projektu aktu<sup>2)</sup>  
 2.3. wniosek o zmianę aktu<sup>3)</sup>  2.4. wniosek o sporządzenie aktu<sup>3)</sup>

## 3. RODZAJ AKTU PLANOWANIA PRZESTRZENNEGO<sup>1)</sup>

- 3.1. plan ogólny gminy  
 3.2. miejscowy plan zagospodarowania przestrzennego, w tym zintegrowany plan inwestycyjny lub miejscowy plan rewitalizacji  
 3.3. uchwała ustalająca zasady i warunki sytuowania obiektów małej architektury, tablic reklamowych i urządzeń reklamowych oraz ogrodzeń, ich gabaryty, standardy jakościowe oraz rodzaje materiałów budowlanych, z jakich mogą być wykonane  
 3.4. audyt krajobrazowy  
 3.5. plan zagospodarowania przestrzennego województwa

## 4. DANE SKŁADAJĄCEGO PISMO<sup>4)</sup>



## 5. ADRES DO KORESPONDENCJI SKŁADAJĄCEGO PISMO<sup>4)</sup>

(Nieobowiązkowo)

Kraj: ..... Województwo: .....  
Powiat: ..... Gmina: .....  
Ulica: ..... Nr domu: ..... Nr lokalu: .....  
Miejscowość: ..... Kod pocztowy: .....

## 6. DANE PEŁNOMOCNIKA<sup>4)</sup>

(Nieobowiązkowo)

pełnomocnik  pełnomocnik do doręczeń

Imię i nazwisko: .....  
Kraj: ..... Województwo: .....  
Powiat: ..... Gmina: .....  
Ulica: ..... Nr domu: ..... Nr lokalu: .....  
Miejscowość: ..... Kod pocztowy: .....  
E-mail (w przypadku gdy pełnomocnik posiada adres e-mail): .....  
Nr tel. (nieobowiązkowo): .....  
Adres skrytki ePUAP lub adres do doręczeń elektronicznych<sup>5)</sup>: .....

## 7. TREŚĆ PISMA

7.1. Treść<sup>6)</sup>... **PROSZĘ O UWZGLĘDNIENIE UWAG ZGODNIE Z TREŚCIĄ PUNKTU 7.2, które dotyczą gruntów zarządzanych przez Nadleśnictwo Solec Kujawski.**

7.2. (Nieobowiązkowo) W przypadku wypełnienia, należy uzupełnić każdą z kolumn tabeli.

Szczegółowe informacje dotyczące treści pisma w odniesieniu do działek ewidencyjnych:

Lp.	7.2.1. Nazwa aktu planowania przestrzennego	7.2.2. Identyfikator działki lub działek ewidencyjnych	7.2.3. Czy teren objęty pismem obejmuje całość działki lub działek ewidencyjnych <sup>7)</sup>	7.2.4. Treść <sup>6)</sup>
1	<i>Plan ogólny gminy Solec Kujawski</i>	040308_4.000 1.2439 040308_4.000 1.17247/8	<input checked="" type="checkbox"/> tak <input checked="" type="checkbox"/> nie	Wnioskuje o dodanie przeznaczenia: <i>teren elektrowni słonecznej</i> w profilu dodatkowym strefy planistycznej 23SO zgodnie z załącznikiem graficznym nr 1
2.		040308_5.0002. 17232/8 040308_5.0002. 17232/9	<input checked="" type="checkbox"/> tak <input type="checkbox"/> nie	Wnioskuje o dodanie przeznaczenia: <i>teren elektrowni słonecznej</i> w profilu dodatkowym strefy planistycznej 30SO zgodnie z załącznikiem graficznym nr 1
3.		040308_5.0005. 17255	<input checked="" type="checkbox"/> tak <input checked="" type="checkbox"/> nie	Wnioskuje o dodanie przeznaczenia: <i>teren elektrowni słonecznej</i> w profilu dodatkowym strefy planistycznej 42SO zgodnie z załącznikiem graficznym nr 1
4.		040308_5.0005. 17252 040308_5.0005. 17254 040308_5.0005. 17251 040308_5.0005. 17253	<input checked="" type="checkbox"/> tak <input type="checkbox"/> nie	Wnioskuje o dodanie przeznaczenia: <i>teren elektrowni słonecznej</i> w profilu dodatkowym strefy planistycznej 43SO zgodnie z załącznikiem graficznym nr 1
5.		040308_5.0004. 17077/12 17077/14 17077/16 17077/19 17077/5 17078/8 17078/9 17079/4 17080/4 17080/5 17081/4 17082/4 17104/2 17105/12 17105/17 17105/18 17105/4 17105/8 17105/9 17106/17 17106/18 17106/21 17106/22 17106/24 17106/30 17106/32 17106/33 17106/34 17106/5 17106/7 17107/3 17107/4 17107/5 17107/6 17107/7 17107/8 17108/3 17289 17290 17291 17293 17294 17295	<input checked="" type="checkbox"/> tak <input checked="" type="checkbox"/> nie	Wnioskuje o dodanie przeznaczenia: <i>teren elektrowni wiatrowej</i> w profilu dodatkowym strefy planistycznej 35SO zgodnie z załącznikiem graficznym nr 2

Lp.	7.2.1. Nazwa aktu planowania przestrzennego	7.2.2. Identyfikator działki lub działek ewidencyjnych	7.2.3. Czy teren objęty pismem obejmuje całość działki lub działek ewidencyjnych <sup>7)</sup>	7.2.4. Treść <sup>6)</sup>
6.		040308_5.0004.17266	<input type="checkbox"/> tak <input checked="" type="checkbox"/> nie	Wnioskuje o przesunięcie granicy strefy gospodarczej 13SP, tak by nie obejmowała wskazanej działki. Proszę o włączenie jej w strefę otwartą 39SO
7.		040308_4.0001.960/8	<input checked="" type="checkbox"/> tak <input type="checkbox"/> nie	Wnioskuje o zmianę strefy planistycznej ze strefy wielofunkcyjnej z zabudową mieszkaniową jednorodziną 85SJ na strefę otwartą SO. W przypadku odrzucenia wniosku proszę o dodatnie przeznaczenia: <i>teren lasu</i> w profilu dodatkowym.
8.		040308_5.0005.17234/4 17234/3 17234/5 17234/13 17234/14	<input checked="" type="checkbox"/> tak <input type="checkbox"/> nie	Wnioskuje o zmianę strefy planistycznej ze strefy gospodarczej 12SP na strefę otwartą SO.
9.		040308_5.0005.252 255/2	<input checked="" type="checkbox"/> tak <input type="checkbox"/> nie	Wnioskuje o przesunięcie granicy strefy wielofunkcyjnej z zabudową mieszkaniową wielorodzinną 14SW, tak by nie obejmowała wskazanych działek. Proszę o włączenie ich w strefę otwartą 42SO
10.		040308_4.0001.2456 2455 2454 2453 2452 2451 17247/11 17247/10 17247/8 2877 2442 2440/2	<input checked="" type="checkbox"/> tak <input type="checkbox"/> nie	Wnioskuje o dodanie przeznaczenia: <i>teren lasu</i> w profilu dodatkowym strefy planistycznej 15SW
11.		040308_4.0001.2457	<input checked="" type="checkbox"/> tak <input type="checkbox"/> nie	Wnioskuje o dodanie przeznaczenia: <i>teren lasu</i> w profilu dodatkowym strefy planistycznej 17SU
12.		040308_4.0001.17255/11 17255/4 2434 2435	<input checked="" type="checkbox"/> tak <input checked="" type="checkbox"/> nie	Wnioskuje o przesunięcie granicy strefy wielofunkcyjnej z zabudową mieszkaniową jednorodziną 88SJ, tak by nie obejmowała wskazanych działek. Proszę o włączenie ich w strefę otwartą 22SO zgodnie z załącznikiem graficznym nr 3

7.3. (Nieobowiązkowo) W przypadku wypełnienia, należy uzupełnić każdą z kolumn tabeli.

Szczegółowe informacje dotyczące działek ewidencyjnych oraz niektórych parametrów – w przypadku zaznaczenia w pkt 2: wniosku do projektu aktu (pkt 2.1), uwagi do konsultowanego projektu aktu (pkt 2.2) lub wniosku o zmianę aktu (pkt 2.3) oraz w pkt 3: planu ogólnego gminy (pkt 3.1) lub miejscowego planu zagospodarowania przestrzennego, w tym zintegrowanego planu inwestycyjnego lub miejscowego planu rewitalizacji (pkt 3.2):

Lp.	7.3.1. Nazwa planu ogólnego gminy lub miejscowego planu zagospodarowania przestrzennego	7.3.2. Identyfikator działki lub działek ewidencyjnych	7.3.3. Czy teren objęty pismem obejmuje całość działki lub działek ewidencyjnych <sup>7)</sup>	7.3.4. Nazwa lub nazwy klasy przeznaczenia terenu (albo symbol lub symbole klasy przeznaczenia terenu) <sup>8)</sup>	7.3.5. Maksymalny udział powierzchni zabudowy [%]	7.3.6. Maksymalna wysokość zabudowy [m]	7.3.7. Minimalny udział powierzchni biologicznie czynnej [%]
1	..... ..... .....	..... ..... .....	<input type="checkbox"/> tak <input type="checkbox"/> nie	..... ..... .....			

## 8. OŚWIADCZENIE W SPRAWIE KORESPONDENCJI ELEKTRONICZNEJ

Wyrażam zgodę

Nie wyrażam zgody

na doręczanie korespondencji w niniejszej sprawie za pomocą środków komunikacji elektronicznej w rozumieniu art. 2 pkt 5 ustawy z dnia 18 lipca 2002 r. o świadczeniu usług drogą elektroniczną (Dz. U. z 2020 r. poz. 344).

## 9. ZAŁĄCZNIKI

- Pełnomocnictwo do reprezentowania składającego pismo lub pełnomocnictwo do doręczeń (zgodnie z ustawą z dnia 16 listopada 2006 r. o opłacie skarbowej (Dz. U. z 2023 r. poz. 2111)) – jeżeli składający pismo działa przez pełnomocnika.
- Potwierdzenie uiszczenia opłaty skarbowej od pełnomocnictwa – jeżeli obowiązek uiszczenia takiej opłaty wynika z ustawy z dnia 16 listopada 2006 r. o opłacie skarbowej.
- (Nieobowiązkowo). Określenie granic terenu w formie graficznej w przypadku wskazania terenu objętego pismem jako części działki ewidencyjnej lub działek ewidencyjnych.
- (Nieobowiązkowo). Inne załączniki – w przypadku zaznaczenia pola należy podać nazwy załączników.<sup>9)</sup>
  1. Załącznik graficzny z określoną granicą obszaru przeznaczonego pod elektrownie słoneczne
  2. Załącznik graficzny z określoną granicą obszaru przeznaczonego pod elektrownie wiatrowe
  3. Załącznik graficzny określający granice strefy 22SO

## 10. PODPIS SKŁADAJĄCEGO PISMO (PEŁNOMOCNIKA) I DATA PODPISU

<sup>1)</sup> Można zaznaczyć więcej niż jedno pole. W ramach jednego pisma można wybrać tylko te akty, w przypadku których pismo będzie wysyłane do tego samego organu wskazanego w pkt 1. W przypadku gdy treść wniosku lub uwagi związana jest z dokumentem powiązany z aktem planowania przestrzennego (np. sporządzanej w toku procedowania aktu, w ramach strategicznej oceny oddziaływania na środowisko, prognozy oddziaływania na środowisko), należy w pkt 3 wybrać rodzaj aktu planowania przestrzennego, którego ten dokument dotyczy, po czym wprowadzić treść wniosku lub uwagi w pkt 7.1 lub 7.2.

<sup>2)</sup> Nie dotyczy planu zagospodarowania przestrzennego województwa.

<sup>3)</sup> Nie dotyczy planu zagospodarowania przestrzennego województwa i audytu krajobrazowego.

<sup>4)</sup> W pkt 4 należy podać adres zamieszkania albo siedziby składającego pismo. W przypadku wypełnienia pkt 5 podaje się adres do korespondencji składającego pismo, jeżeli jest inny niż adres podany w pkt 4. W przypadku wypełnienia pkt 6 podaje się adres zamieszkania albo siedziby pełnomocnika. W przypadku większej liczby składających pismo lub pełnomocników dane kolejnych składających pismo lub pełnomocników dodaje się w formularzu albo zamieszcza na osobnych stronach i dołącza do formularza.

<sup>5)</sup> Adres skrytki ePUAP lub adres do doręczeń elektronicznych wskazuje się w przypadku wyrażenia zgody na doręczanie korespondencji za pomocą środków komunikacji elektronicznej, z zastrzeżeniem przypadków, w których organ, zgodnie z przepisami ustawy z dnia 18 listopada 2020 r. o doręczeniach elektronicznych (Dz. U. z 2023 r. poz. 285, z późn. zm.), ma obowiązek doręczenia korespondencji na adres do doręczeń elektronicznych.

<sup>6)</sup> Maksymalna liczba znaków w pkt 7.1. wynosi 1000, natomiast w przypadku pkt 7.2.4. wartość ta odnosi się do pojedynczego wiersza. W przypadku potrzeby dodatkowego uzasadnienia, które wykracza poza wskazany limit znaków, uzasadnienie zamieszcza się na osobnych stronach i dołącza do formularza. W przypadku większej liczby wierszy w pkt 7.2.4. kolejne wiersze dodaje się w formularzu albo zamieszcza na osobnych stronach i dołącza do formularza.

<sup>7)</sup> W przypadku zaznaczenia pola „nie” (wskazania terenu objętego pismem jako części działki ewidencyjnej lub działek ewidencyjnych) można dodać załącznik z określeniem granic terenu w formie graficznej.

<sup>8)</sup> Podaje się nazwę lub symbol klasy przeznaczenia terenu zgodnie ze standardami określonymi w przepisach wykonawczych wydanych na podstawie art. 16 ust. 2 ustawy z dnia 27 marca 2003 r. o planowaniu i zagospodarowaniu przestrzennym (Dz. U. z 2023 r. poz. 977, z późn. zm.).

<sup>9)</sup> W przypadku dołączenia do pisma załączników zawierających dane osobowe, inne niż wymienione w pkt 4, 5 i 6, załączniki te należy zanonimizować, tj. ukryć dane osobowe.

Grunty przeznaczone pod farmy fotowoltaiczne w Nadleśnictwie Solec Kujawski (zaznaczone kolorem niebieskim)

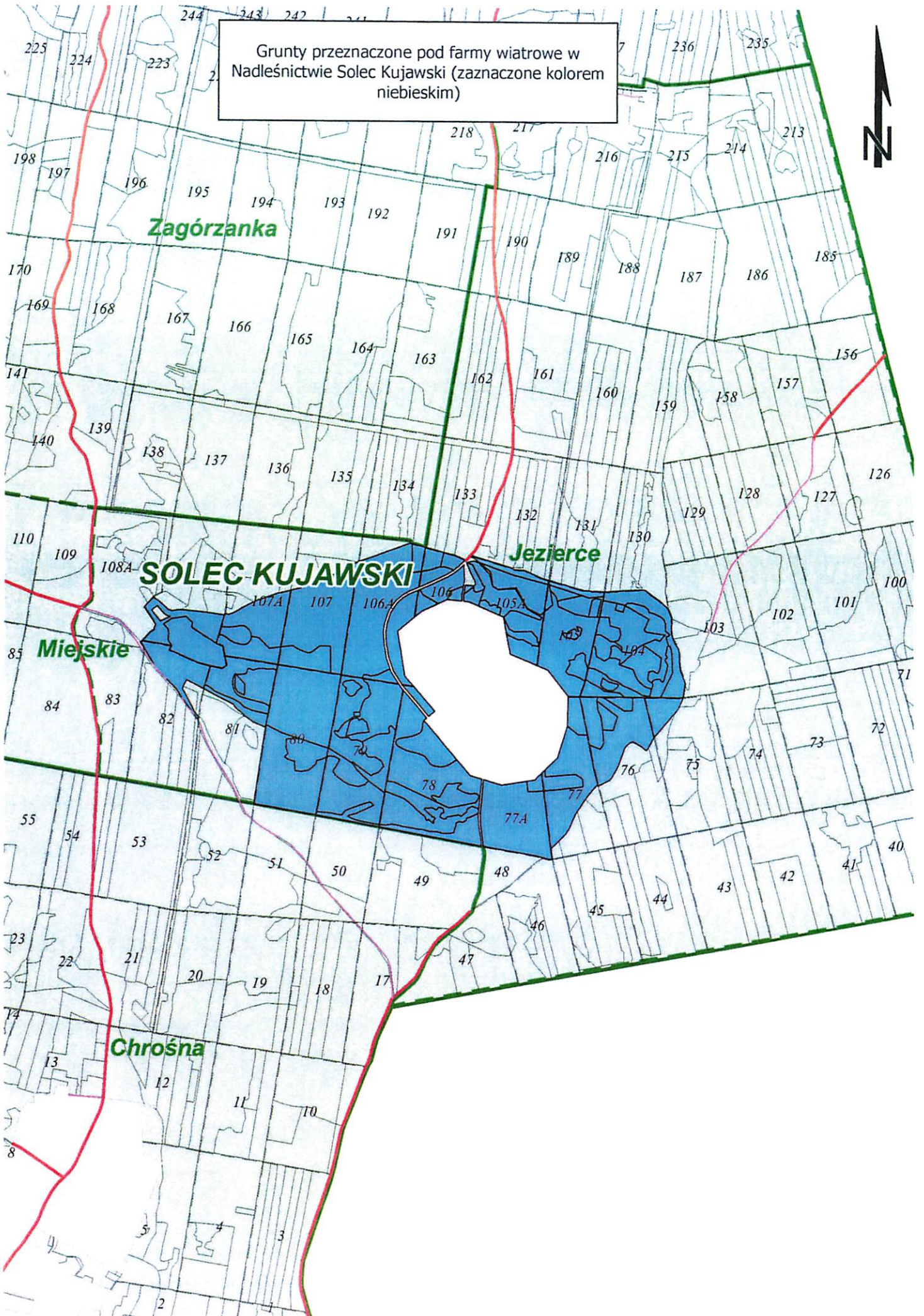


Zagórzanka

SOLEC KUJAWSKI

Miejskie

Grunty przeznaczone pod farmy wiatrowe w Nadleśnictwie Solec Kujawski (zaznaczone kolorem niebieskim)

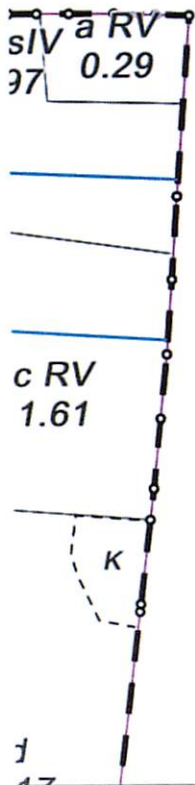
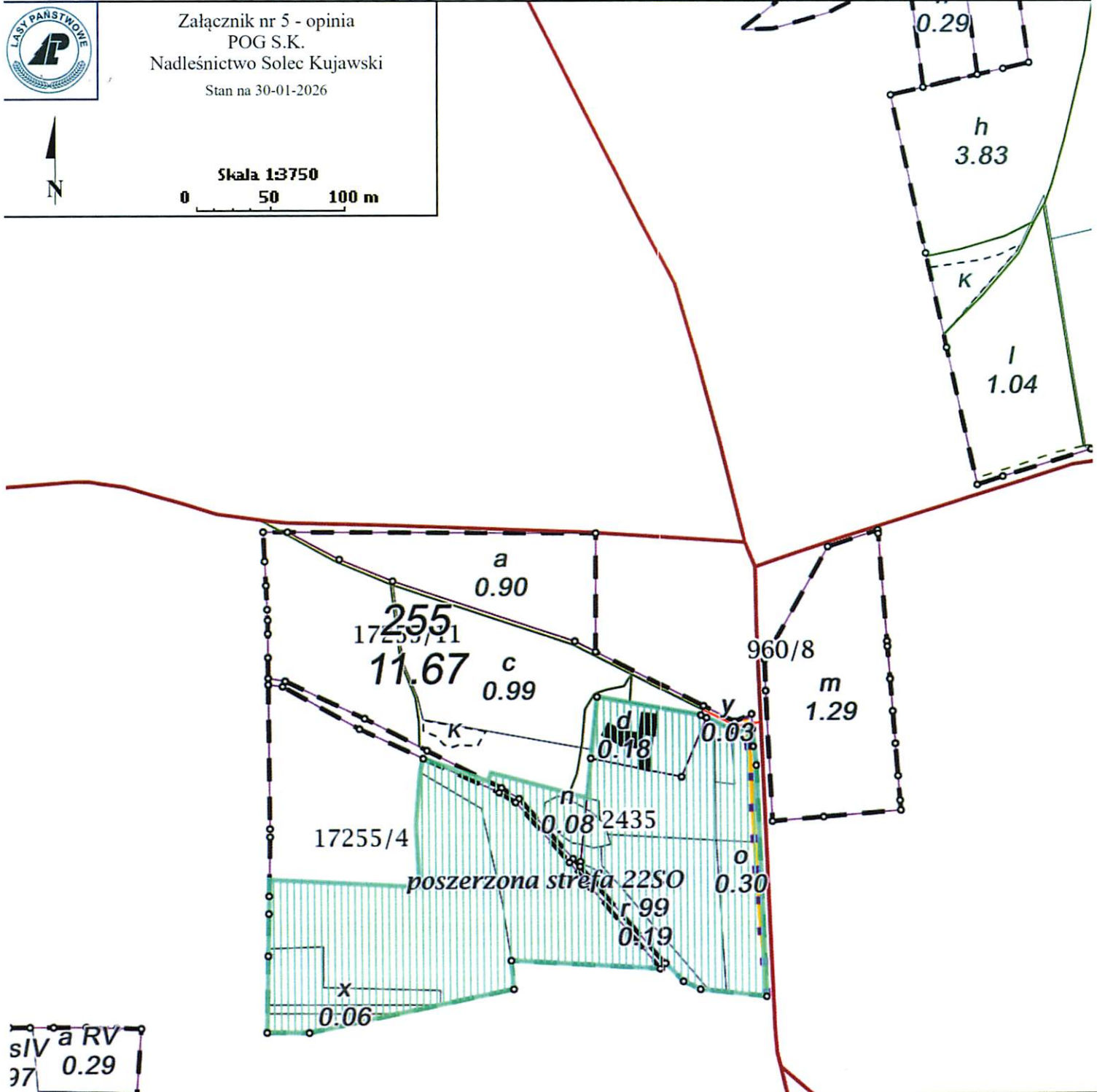




Załącznik nr 5 - opinia  
POG S.K.  
Nadleśnictwo Solec Kujawski  
Stan na 30-01-2026



Skala 1:3750  
0 50 100 m



Legenda:

- |  |                             |  |                     |
|--|-----------------------------|--|---------------------|
|  | Inne obiekty infrastruktury |  | Graniczniki         |
|  | Linie energetyczne          |  | Oddziały            |
|  | Droga publiczna             |  | Działki ewidencyjne |
|  | Droga inna                  |  | Leśnictwa           |
|  | Linie telekomunikacyjne     |  | PNSW                |
|  | Droga leśna                 |  | Wydzielenia         |
|  | Rowy                        |  | Nadleśnictwa        |
|  | Inne                        |  | PNSW                |
|  | Ścieżka                     |  | Odnowienia          |
|  |                             |  | Budynki             |
|  |                             |  | Inne obiekty        |

**Data utworzenia:** 06.05.2026 13:52:30

**Data nadania:** 06.05.2026 13:36:42

**Data  
otrzymania:**

**Od:**

**Do:**

Urząd Miejski w Solcu Kujawskim  
AE:PL-84552-29321-HSHUC-22

Znak sprawy: ZG.2210.7.2024

Uwagi do POG Solec Kujawski

**Załączniki:**

Uwagi\_do\_projektu\_POG\_Solec\_Kujawski\_-\_konsultacje\_spoeczne.pdf

Załącznik\_nr\_1\_POG\_SK.pdf

Załącznik\_nr\_2\_POG\_SK.pdf

Załącznik\_nr\_3\_Powstańców\_POG\_SK.pdf