





## 7. TREŚĆ PISMA

7.1. Treść<sup>6)</sup> Niniejszy wniosek stanowi uzupełnienie / korektę wniosku z dnia 21.04.2026 i zastępuje go w zakresie parametrów strefy oraz obszaru uzupełnienia zabudowy.

Na podstawie art. 13i ust. 3 pkt 1 ustawy z dnia 27 marca 2003 r. o planowaniu i zagospodarowaniu przestrzennym (t.j. Dz. U. z 2023 r. poz. 977 z późn. zm.), wnoszę o zmianę przeznaczenia działki o numerze ewidencyjnym **116/1**, obręb **Chrośna**, gmina **Solec Kujawski**.

7.2. (Nieobowiązkowo) W przypadku wypełnienia, należy uzupełnić każdą z kolumn tabeli.

Szczegółowe informacje dotyczące treści pisma w odniesieniu do działek ewidencyjnych:

Lp.	7.2.1. Nazwa aktu planowania przestrzennego	7.2.2. Identyfikator działki lub działek ewidencyjnych	7.2.3. Czy teren objęty pismem obejmuje całość działki lub działek ewidencyjnych <sup>7)</sup>	7.2.4. Treść <sup>6)</sup>
1	<b>Projekt planu ogólnego gminy</b>	<b>116/1</b>	<input checked="" type="checkbox"/> tak <input type="checkbox"/> nie	<b>Wnoszę o zakwalifikowanie działki nr 116/1 do strefy planistycznej: Strefa wielofunkcyjna z zabudową mieszkaniową jednorodzinną oraz objęcie działki Obszarem Uzupełnienia Zabudowy (OUZ)</b>

7.3. (Nieobowiązkowo) W przypadku wypełnienia, należy uzupełnić każdą z kolumn tabeli.


Szczegółowe informacje dotyczące działek ewidencyjnych oraz niektórych parametrów – w przypadku zaznaczenia w pkt 2: wniosku do projektu aktu (pkt 2.1), uwagi do konsultowanego projektu aktu (pkt 2.2) lub wniosku o zmianę aktu (pkt 2.3) oraz w pkt 3: planu ogólnego gminy (pkt 3.1) lub miejscowego planu zagospodarowania przestrzennego, w tym zintegrowanego planu inwestycyjnego lub miejscowego planu rewitalizacji (pkt 3.2):

Lp.	7.3.1. Nazwa planu ogólnego gminy lub miejscowego planu zagospodarowania przestrzennego	7.3.2. Identyfikator działki lub działek ewidencyjnych	7.3.3. Czy teren objęty pismem obejmuje całość działki lub działek ewidencyjnych <sup>7)</sup>	7.3.4. Nazwa lub nazwy klasy przeznaczenia terenu (albo symbol lub symbole klasy przeznaczenia terenu) <sup>8)</sup>	7.3.5. Maksymalny udział powierzchni zabudowy [%]	7.3.6. Maksymalna wysokość zabudowy [m]	7.3.7. Minimalny udział powierzchni biologicznie czynnej [%]
1	Plan ogólny gminy Solec Kujawski	040308_5. 0001.116/1	<input checked="" type="checkbox"/> tak <input type="checkbox"/> nie	<b>Strefa wielofunkcyjna z zabudową mieszkaniową jednorodzinną (SJ) oraz Obszar Uzupełnienia a Zabudowy (OUZ)</b>	0,5	9	50

## 8. OŚWIADCZENIE W SPRAWIE KORESPONDENCJI ELEKTRONICZNEJ

Wyrażam zgodę       Nie wyrażam zgody


na doręczanie korespondencji w niniejszej sprawie za pomocą środków komunikacji elektronicznej w rozumieniu art. 2 pkt 5 ustawy z dnia 18 lipca 2002 r. o świadczeniu usług drogą elektroniczną (Dz. U. z 2020 r. poz. 344).



## 9. ZAŁĄCZNIKI

- Pełnomocnictwo do reprezentowania składającego pismo lub pełnomocnictwo do doręczeń (zgodnie z ustawą z dnia 16 listopada 2006 r. o opłacie skarbowej (Dz. U. z 2023 r. poz. 2111)) – jeżeli składający pismo działa przez pełnomocnika.
  - Potwierdzenie uiszczenia opłaty skarbowej od pełnomocnictwa – jeżeli obowiązek uiszczenia takiej opłaty wynika z ustawy z dnia 16 listopada 2006 r. o opłacie skarbowej.
  - (Nieobowiązkowo). Określenie granic terenu w formie graficznej w przypadku wskazania terenu objętego pismem jako części działki ewidencyjnej lub działek ewidencyjnych.
- X (Nieobowiązkowo). Inne załączniki – w przypadku zaznaczenia pola należy podać nazwy załączników.<sup>9)</sup>
1. Uzasadnienie wniosku do projektu Planu Ogólnego Gminy Solec Kujawski działka 116/1 Chrośnia
  2. Mapka

## 10. PODPIS SKŁADAJĄCEGO PISMO (PEŁNOMOCNIKA) I DATA PODPISU



<sup>1)</sup> Można zaznaczyć więcej niż jedno pole. W ramach jednego pisma można wybrać tylko te akty, w przypadku których pismo będzie wysyłane do tego samego organu wskazanego w pkt 1. W przypadku gdy treść wniosku lub uwagi związana jest z dokumentem powiązany z aktem planowania przestrzennego (np. sporządzanej w toku procedowania aktu, w ramach strategicznej oceny oddziaływania na środowisko, prognozy oddziaływania na środowisko), należy w pkt 3 wybrać rodzaj aktu planowania przestrzennego, którego ten dokument dotyczy, po czym wprowadzić treść wniosku lub uwagi w pkt 7.1 lub 7.2.

<sup>2)</sup> Nie dotyczy planu zagospodarowania przestrzennego województwa.

<sup>3)</sup> Nie dotyczy planu zagospodarowania przestrzennego województwa i audytu krajobrazowego.

<sup>4)</sup> W pkt 4 należy podać adres zamieszkania albo siedziby składającego pismo. W przypadku wypełnienia pkt 5 podaje się adres do korespondencji składającego pismo, jeżeli jest inny niż adres podany w pkt 4. W przypadku wypełnienia pkt 6 podaje się adres zamieszkania albo siedziby pełnomocnika. W przypadku większej liczby składających pismo lub pełnomocników dane kolejnych składających pismo lub pełnomocników dodaje się w formularzu albo zamieszcza na osobnych stronach i dołącza do formularza.


<sup>5)</sup> Adres skrytki ePUAP lub adres do doręczeń elektronicznych wskazuje się w przypadku wyrażenia zgody na doręczanie korespondencji za pomocą środków komunikacji elektronicznej, z zastrzeżeniem przypadków, w których organ, zgodnie z przepisami ustawy z dnia 18 listopada 2020 r. o doręczeniach elektronicznych (Dz. U. z 2023 r. poz. 285, z późn. zm.), ma obowiązek doręczenia korespondencji na adres do doręczeń elektronicznych.


<sup>6)</sup> Maksymalna liczba znaków w pkt 7.1, wynosi 1000, natomiast w przypadku pkt 7.2.4. wartość ta odnosi się do pojedynczego wiersza. W przypadku potrzeby dodatkowego uzasadnienia, które wykracza poza wskazany limit znaków, uzasadnienie zamieszcza się na osobnych stronach i dołącza do formularza. W przypadku większej liczby wierszy w pkt 7.2.4. kolejne wiersze dodaje się w formularzu albo zamieszcza na osobnych stronach i dołącza do formularza.

<sup>7)</sup> W przypadku zaznaczenia pola „nie” (wskazania terenu objętego pismem jako części działki ewidencyjnej lub działek ewidencyjnych) można dodać załącznik z określeniem granic terenu w formie graficznej.

<sup>8)</sup> Podaje się nazwę lub symbol klasy przeznaczenia terenu zgodnie ze standardami określonymi w przepisach wykonawczych wydanych na podstawie art. 16 ust. 2 ustawy z dnia 27 marca 2003 r. o planowaniu i zagospodarowaniu przestrzennym (Dz. U. z 2023 r. poz. 977, z późn. zm.).

<sup>9)</sup> W przypadku dołączenia do pisma załączników zawierających dane osobowe, inne niż wymienione w pkt 4, 5 i 6, załączniki te należy zanonimizować, tj. ukryć dane osobowe.





Solec Kujawski 05.07.2026

Burmistrz Solca Kujawskiego

**Uzasadnienie wniosku do projektu  
Planu Ogólnego Gminy Solec Kujawski  
działka 116/1 Chrośna**

Wniosek o objęcie działki nr 116/1 w obrębie Chrośna strefą wielofunkcyjną z zabudową mieszkaniową jednorodzinną jest uzasadniony bezpośrednim sąsiedztwem istniejącej zabudowy o takim właśnie charakterze oraz faktem, że nieruchomości posiada dostęp do drogi publicznej. Przeznaczenie to wpisuje się w naturalny kierunek rozwoju miejscowości Chrośna i pozwoli na racjonalne wykorzystanie potencjału budowlanego terenu, przy zachowaniu ładu przestrzennego gminy Solec Kujawski.


**Zasada kontynuacji funkcji i ładu przestrzennego ( art.1 ust.2 pkt1 ustawy):**

Działka bezpośrednio sąsiaduje z terenami, które w projekcie planu ogólnego oraz w obecnym stanie faktycznym stanowi zwartą zabudowę mieszkaniową jednorodzinną. Pozostawienie działki 116/1 jako teren zabudowy zagrodowej tworzy nieuzasadnioną enklawę o innej funkcji, co narusza zasadę spójności urbanistycznej.

**Dostęp do infrastruktury i drogi gminnej:** Działka przylega bezpośrednio do drogi gminnej i znajduje się w zasięgu istniejącej sieci uzbrojenia terenu, słup energetyczny znajduje się bezpośrednio na działce obok, a wodociąg w pobliżu. Wykorzystanie tego terenu pod zabudowę jednorodzinną jest zgodne z zasadą ekonomiki przestrzennej i minimalizowania kosztów rozbudowy infrastruktury przez Gminę.

**Niska przydatność rolnicza (klasa V , VI i N):** Zgodnie z ewidencją gruntów, działka stanowi słabe gleby klas V i VI oraz nieużytki. Zgodnie z art. 61 ust. 4 ustawy o planowaniu, należy dążyć do ochrony gruntów rolnych klas I-III. W przypadku gleb słabych, ich przekształcenie na cele nierolnicze jest priorytetowe w celu ochrony cennej ziemi uprawnej w innych częściach gminy.

**Brak charakteru towarowego gospodarstwa rolnego:** Działka ze względu na swoją powierzchnię 8700m<sup>2</sup> i otoczenie istniejącymi domami jednorodzinnymi nie posiada potencjału do prowadzenia towarowej produkcji rolnej, co jest istotą zabudowy zagrodowej. Przeznaczenie jej pod budownictwo jednorodzinne odpowiada faktycznemu stanowi działki oraz zapotrzebowaniu społecznemu i rozwojowemu sołectwa Chrośna.





1126508/3

112

113

119/16

118/5

900UZ

118/6

114/13

119/9 119/10

221/119/2

120

4/18

114/14

119/8

221/1

91SJ

121

114/15

119/15

2750UZ

119/11 119/12

221/3

114/17

119/14

114/16

2770UZ

119/17 71SZ

14/8

114/1

119/4

1709

890UZ

14/9

114/6

14/10

116/1

116/2

116/3

