




Data utworzenia: 15.05.2026 12:52:30

Data nadania: 15.05.2026 12:36:40

Data  
otrzymania:

Od:



Do:

Urząd Miejski w Solcu Kujawskim  
AE:PL-84552-29321-HSHUC-22

## Wniosek dotyczący Planu ogólnego Gminy Solec Kujawski

Wniosek dotyczący Planu ogólnego Gminy Solec Kujawski

### Załączniki:

Wniosek\_dot\_aktu\_planowania\_przestrzennego\_plan\_ogolny\_2026\_05\_15\_zalacznik\_nr\_1.pdf

Wniosek\_dot\_aktu\_planowania\_przestrzennego\_plan\_ogolny\_2026\_05\_15.pdf

Wniosek\_dot\_aktu\_planowania\_przestrzennego\_plan\_ogolny\_2026\_05\_15\_zalacznik\_nr\_2a\_2b\_2c.pdf

## Pismo dotyczące aktu planowania przestrzennego

### 1. ORGAN, DO KTÓREGO JEST SKŁADANE PISMO

Nazwa: Burmistrz Solca Kujawskiego, Urząd Miejski w Solcu Kujawskim,  
ul. 23 Stycznia 7, 86-050 Solec Kujawski


### 2. RODZAJ PISMA<sup>1)</sup>

- 2.1. wniosek do projektu aktu  2.2. uwaga do konsultowanego projektu aktu<sup>2)</sup>  
 2.3. wniosek o zmianę aktu<sup>3)</sup>  2.4. wniosek o sporządzenie aktu<sup>3)</sup>

### 3. RODZAJ AKTU PLANOWANIA PRZESTRZENNEGO<sup>1)</sup>

- 3.1. plan ogólny gminy  
 3.2. miejscowy plan zagospodarowania przestrzennego, w tym zintegrowany plan inwestycyjny lub miejscowy plan rewitalizacji  
 3.3. uchwała ustalająca zasady i warunki sytuowania obiektów małej architektury, tablic reklamowych i urządzeń reklamowych oraz ogrodzeń, ich gabaryty, standardy jakościowe oraz rodzaje materiałów budowlanych, z jakich mogą być wykonane  
 3.4. audyt krajobrazowy  
 3.5. plan zagospodarowania przestrzennego województwa

### 4. DANE SKŁADAJĄCEGO PISMO<sup>4)</sup>



### 5. ADRES DO KORESPONDENCJI SKŁADAJĄCEGO PISMO<sup>4)</sup>

(Nieobowiązkowo)

Kraj: ..... Województwo: .....  
Powiat: ..... Gmina: .....  
Ulica: ..... Nr domu: ..... Nr lokalu: .....  
Miejscowość: ..... Kod pocztowy: .....

### 6. DANE PEŁNOMOCNIKA<sup>4)</sup>

(Nieobowiązkowo)

- pełnomocnik  pełnomocnik do doręczeń

Imię i nazwisko: .....  
Kraj: ..... Województwo: .....  
Powiat: ..... Gmina: .....  
Ulica: ..... Nr domu: ..... Nr lokalu: .....  
Miejscowość: ..... Kod pocztowy: .....  
E-mail (w przypadku gdy pełnomocnik posiada adres e-mail): .....  
Nr tel. (nieobowiązkowo): .....  
Adres skrytki ePUAP lub adres do doręczeń elektronicznych<sup>5)</sup>: .....

## 7. TREŚĆ PISMA

### 7.1. Treść<sup>6)</sup>

Zgodnie z ogłoszeniem Burmistrza Solca Kujawskiego, znak sprawy BPP.6721.3.22.2024 z dnia 15 kwietnia 2026 roku, w sprawie rozpoczęcia konsultacji społecznych do projektu Planu ogólnego gminy Solec Kujawski wraz z prognozą oddziaływania na środowisko, Zakład Gospodarki Komunalnej sp. z o.o. w Solcu Kujawskim mając na względzie w szczególności zabezpieczenie eksploatacji oraz rozwoju infrastruktury będącej w zasobach Spółki oraz świadczenie usług, do których została powołana, przedstawia uwagi do projektu dokumentu.

Z uwagi na wagę przedstawionych uwag, w szczególności zabezpieczenie eksploatacji oraz rozwoju infrastruktury będącej w zasobach Spółki oraz świadczenie usług mieszkańcom gminy Solec Kujawski w zakresie zbiorowego zaopatrzenia w wodę i zbiorowego odprowadzania ścieków oraz w zakresie gospodarki komunalnej, wnosimy o pozytywne rozpatrzenie przedmiotowego wniosku w całym jego zakresie.

7.2. (Nieobowiązkowo) W przypadku wypełnienia, należy uzupełnić każdą z kolumn tabeli.

Szczegółowe informacje dotyczące treści pisma w odniesieniu do działek ewidencyjnych:

Lp.	7.2.1. Nazwa aktu planowania przestrzennego	7.2.2. Identyfikator działki lub działek ewidencyjnych	7.2.3. Czy teren objęty pismem obejmuje całość działki lub działek ewidencyjnych <sup>7)</sup>	7.2.4. Treść <sup>6)</sup>
1	Plan ogólny gminy Solec Kujawski	565, 567 obręb Przyłubie	<input checked="" type="checkbox"/> tak <input type="checkbox"/> nie	Na mapie Planu nie oznaczono ujęć wody (dotyczy również Tabeli nr 4 Planu ogólnego wiersz „e” informacja o jednym ujęciu jest nieprawidłowa – strona 34). Zaznaczyć ujęcia wody i poprawić zapis w tabeli.
2	Plan ogólny gminy Solec Kujawski	17231/18 obręb Wypaleniska	<input checked="" type="checkbox"/> tak <input type="checkbox"/> nie	Na mapie Planu nie oznaczono ujęć wody (dotyczy również Tabeli nr 4 Planu ogólnego wiersz „e” informacja o jednym ujęciu jest nieprawidłowa – strona 34). Zaznaczyć ujęcia wody i poprawić zapis w tabeli.
3	Plan ogólny gminy Solec Kujawski	75/6 obręb Chrośna	<input checked="" type="checkbox"/> tak <input type="checkbox"/> nie	Na mapie Planu nie oznaczono ujęć wody (dotyczy również Tabeli nr 4 Planu ogólnego wiersz „e” informacja o jednym ujęciu jest nieprawidłowa – strona 34). Zaznaczyć ujęcia wody i poprawić zapis w tabeli.
4	Plan ogólny gminy Solec Kujawski	725/2 obręb M. Solec Kujawski	<input checked="" type="checkbox"/> tak <input type="checkbox"/> nie	Na mapie Planu nie oznaczono ujęć wody (studnia awaryjna nr 6, dotyczy również Tabeli nr 4 Planu ogólnego wiersz „e” informacja o jednym ujęciu jest nieprawidłowa – strona 34). Zaznaczyć ujęcia wody i poprawić zapis w tabeli.
5	Plan ogólny gminy Solec Kujawski	565 obręb Przyłubie	<input checked="" type="checkbox"/> tak <input type="checkbox"/> nie	W Planie wskazano dla działki nr 565 obręb Przyłubie strefę 29SU jako strefę usług. W miejscu wyznaczonej strefy znajduje się infrastruktura krytyczna zarządzana przez Spółkę. Należy zmienić strefę z SU na SI (strefa infrastrukturalna).
6	Plan ogólny gminy Solec Kujawski	573, 572, 574, 565, 567, 328/1, 328/4	<input checked="" type="checkbox"/> tak <input type="checkbox"/> nie	Działki 573, 572, 574, 565, 567, 328/1, 328/4, obręb Przyłubie w całości oznaczyć jako SI. Na przedmiotowych działkach znajdują się budynki, urządzenia i sieci infrastruktury krytycznej.
7	Plan ogólny gminy Solec	Zgodnie z załącznikiem	<input checked="" type="checkbox"/> tak <input type="checkbox"/> nie	W Planie Ogólnym należy wskazać strefy ochrony pośredniej SOPUW w miejscowości Przyłubie

Lp.	7.2.1. Nazwa aktu planowania przestrzennego	7.2.2. Identyfikator działki lub działek ewidencyjnych	7.2.3. Czy teren objęty pismem obejmuje całość działki lub działek ewidencyjnych <sup>7)</sup>	7.2.4. Treść <sup>6)</sup>
	Kujawski	nr 2a (ROZPORZĄDZENIE Nr 11/2015 DYREKTORA REGIONALNEGO ZARZĄDU GOSPODARKI WODNEJ W GDAŃSKU z dnia 3 listopada 2015 r. w sprawie ustanowienia strefy ochronnej ujęcia wód podziemnych w miejscowości Przyłubie, powiat bydgoski, woj. kujawsko-pomorskie)		zgodnie z załączonym do wniosku Załącznikiem graficznym nr 1 oraz Załącznikiem nr 2a tj. Rozporządzeniem Dyrektora Regionalnego Zarządu Gospodarki Wodnej w Gdańsku ustanawiającymi strefy ochrony pośredniej dla wskazanego ujęcia wody. W miejscu wyznaczonej strefy wyłączyć teren objęty strefą ochrony pośredniej z możliwości realizacji inwestycji zakazanych w takiej strefie wg przepisów odrębnych.
8	Plan ogólny gminy Solec Kujawski	Zgodnie z załącznikiem nr 2b (ROZPORZĄDZENIE Nr 10/2015 DYREKTORA REGIONALNEGO ZARZĄDU GOSPODARKI WODNEJ W GDAŃSKU z dnia 19 października 2015 r. w sprawie ustanowienia strefy ochronnej ujęcia wód podziemnych w miejscowości Chrośna, powiat bydgoski, woj. kujawsko-pomorskie)	<input checked="" type="checkbox"/> tak <input type="checkbox"/> nie	W Planie Ogólnym należy wskazać strefy ochrony pośredniej SOPUW w miejscowości Chrośna zgodnie z załączonym do wniosku Załącznikiem graficznym nr 1 oraz Załącznikiem nr 2b tj. Rozporządzeniem Dyrektora Regionalnego Zarządu Gospodarki Wodnej w Gdańsku ustanawiającymi strefy ochrony pośredniej dla wskazanego ujęcia wody. W miejscu wyznaczonej strefy wyłączyć teren objęty strefą ochrony pośredniej z możliwości realizacji inwestycji zakazanych w takiej strefie wg przepisów odrębnych.
9	Plan ogólny gminy Solec Kujawski	Zgodnie z załącznikiem nr 2c (ROZPORZĄDZENIE Nr 9/2015 DYREKTORA REGIONALNEGO ZARZĄDU GOSPODARKI WODNEJ W GDAŃSKU z dnia 19 października 2015 r. w sprawie ustanowienia strefy ochronnej ujęcia wód podziemnych w miejscowości Rudy, powiat bydgoski, woj. kujawsko-pomorskie)	<input checked="" type="checkbox"/> tak <input type="checkbox"/> nie	W Planie Ogólnym należy wskazać strefy ochrony pośredniej SOPUW w miejscowości Rudy zgodnie z załączonym do wniosku Załącznikiem graficznym nr 1 oraz Załącznikiem nr 2c tj. Rozporządzeniem Dyrektora Regionalnego Zarządu Gospodarki Wodnej w Gdańsku ustanawiającymi strefy ochrony pośredniej dla wskazanego ujęcia wody. W miejscu wyznaczonej strefy wyłączyć teren objęty strefą ochrony pośredniej z możliwości realizacji inwestycji zakazanych w takiej strefie wg przepisów odrębnych.
10	Plan ogólny gminy Solec Kujawski	565, 567 obręb Przyłubie	<input checked="" type="checkbox"/> tak <input type="checkbox"/> nie	Działki oznaczyć jako SI i ująć zapisy chroniące teren objęty strefą ochrony.

Lp.	7.2.1. Nazwa aktu planowania przestrzennego	7.2.2. Identyfikator działki lub działek ewidencyjnych	7.2.3. Czy teren objęty pismem obejmuje całość działki lub działek ewidencyjnych <sup>7)</sup>	7.2.4. Treść <sup>6)</sup>
11	Plan ogólny gminy Solec Kujawski	17231/18 obręb Wypaleniska	<input checked="" type="checkbox"/> tak <input type="checkbox"/> nie	Wskazujemy, że na działce 17231/18 obręb Wypaleniska znajduje się ujęcie wody. Prosimy o rozważenie zmiany profilu działki z zabudowy ogólnej na SI i ująć zapisy chroniące teren objęty strefą ochrony.
12	Plan ogólny gminy Solec Kujawski	75/6 obręb Chrośna	<input checked="" type="checkbox"/> tak <input type="checkbox"/> nie	Działkę oznaczyć jako SI i ująć zapisy chroniące teren objęty strefą ochrony.
13	Plan ogólny gminy Solec Kujawski	725/2 obręb M. Solec Kujawski	<input checked="" type="checkbox"/> tak <input type="checkbox"/> nie	Dla działki zmienić oznaczenie na SI z uwagi na umiejscowienie studni awaryjnej nr 6.
14	Plan ogólny gminy Solec Kujawski	792/161 obręb M. Solec Kujawski	<input checked="" type="checkbox"/> tak <input type="checkbox"/> nie	Działkę oznaczyć jako SI z uwagi na infrastrukturę krytyczną (przepompownia ścieków P3).
15	Plan ogólny gminy Solec Kujawski	631/1 obręb M. Solec Kujawski	<input checked="" type="checkbox"/> tak <input type="checkbox"/> nie	Działkę oznaczyć jako SI z uwagi na infrastrukturę krytyczną (przepompownia ścieków P2).
16	Plan ogólny gminy Solec Kujawski	2447/3 oraz 557/3 obręb M. Solec Kujawski	<input checked="" type="checkbox"/> tak <input type="checkbox"/> nie	Działki oznaczyć jako SI z uwagi na infrastrukturę krytyczną (przepompownia ścieków P1 wraz z infrastrukturą towarzyszącą – własność Chemwik sp. z o.o./Oczyszczalnia ścieków w Łęgnowie).
17	Plan ogólny gminy Solec Kujawski	2447/4, 557/5, 557/6 obręb M. Solec Kujawski	<input checked="" type="checkbox"/> tak <input type="checkbox"/> nie	Działki oznaczyć jako SI z uwagi na planowane inwestycje w infrastrukturę krytyczną. W rejonie tego obszaru, z uwagi na planowaną budowę/rozbudowę podczyszczalni/oczyszczalni rozważyć wyłączenie większego obszaru ze strefy ogólnej dla zabezpieczenia możliwych dalszych inwestycji o takim charakterze.
18	Plan ogólny gminy Solec Kujawski	301/1, 302/1, 302/1 obręb M. Solec Kujawski	<input checked="" type="checkbox"/> tak <input type="checkbox"/> nie	Działki 301/1, 302/1, 302/1 obręb M. Solec Kujawski, tj. teren, na którym zlokalizowana jest baza Zakładu Gospodarki Komunalnej Sp. z o.o. oraz PSZOK uspołnić. Na działce 302/1 znajduje się m.in. budynek sortowni odpadów oraz część PSZOKu. Prosimy o zapis wprost wskazujący, że na terenie tych działek możliwe jest prowadzenie gospodarki odpadami. Dla działki 301/1, 302/1, 302/1 obręb M. Solec Kujawski scalić w jedną strefę.
19	Plan ogólny gminy Solec Kujawski	306 obręb M. Solec Kujawski	<input checked="" type="checkbox"/> tak <input type="checkbox"/> nie	Działkę 306 obręb M. Solec Kujawski zabezpieczyć jako SU z uwagi na realizowaną inwestycję w budowę placu składowo-magazynowego (wydane pozwolenie na budowę z nadaną klauzulą ostateczności). Projekt budowlany przewiduje m.in. budowę boksów na kruszywo oraz obiektów punktowych - silosów).

Lp.	7.2.1. Nazwa aktu planowania przestrzennego	7.2.2. Identyfikator działki lub działek ewidencyjnych	7.2.3. Czy teren objęty pismem obejmuje całość działki lub działek ewidencyjnych <sup>7)</sup>	7.2.4. Treść <sup>6)</sup>
20	Plan ogólny gminy Solec Kujawski	111 obręb Makowiska	<input checked="" type="checkbox"/> tak <input type="checkbox"/> nie	<p>Spółka wskazuje, iż na działce nr 111 obręb Makowiska prowadzona jest aktualnie rekultywacja terenu zdegradowanego w wyniku prowadzenia kopalni piasku (wyrobisko). Zakończenie prac rekultywacyjnych, zgodnie z wydaną decyzją, nastąpi najpóźniej na przełomie 2027/2028 roku. Rekultywacja nie zostanie zakończona do czasu uchwalenia Planu ogólnego. Zwracamy uwagę, że w decyzji nakazującej rekultywację wskazano rolny kierunek rekultywacji terenu. W projektowanym Planie ogólnym działka ta oznaczona jest jako strefa gospodarcza (12SP). Dodatkowo, w tabeli 4 projektu Planu ogólnego (str. 35) wskazano w punktach „n” i „o”, że tereny zdegradowane oraz wymagające przekształceń i rekultywacji nie występują. Proszę rozważyć potrzebę aktualizacji tych zapisów w kontekście prowadzonej rekultywacji na tej nieruchomości.</p>
21	Plan ogólny gminy Solec Kujawski	1259/1 obręb M. Solec Kujawski	<input checked="" type="checkbox"/> tak <input type="checkbox"/> nie	<p>Na działce 1259/1 obręb M. Solec Kujawski uwzględnić fakt, że zlokalizowane jest nieczynne składowisko odpadów innych niż niebezpieczne i obojętne, będące w procesie rekultywacji (wydane decyzje, określony harmonogram, brak zakończonych prac), gdyż zgodnie z przepisami w sprawie składowisk teren ten powinien być wyłączony z realizacji inwestycji/budowy itp. przez okres min. 30 lat od zakończenia rekultywacji. W tym okresie należy prowadzić monitoring i prace zabezpieczające. Rozważyć oznaczenie terenu jako zdegradowanego. Dodatkowo, w tabeli 4 projektu Planu ogólnego (str. 35) wskazano w punktach „n” i „o”, że tereny zdegradowane oraz wymagające przekształceń i rekultywacji nie występują. Proszę rozważyć potrzebę aktualizacji tych zapisów w kontekście istniejącego składowiska odpadów.</p>
22	Plan ogólny gminy Solec Kujawski			<p>Z uwagi na planowaną inwestycję w budowę nowego Punktu Selektywnej Zbiórki Odpadów Komunalnych należy upewnić się, czy funkcjonalność działek, gdzie planowana jest budowa PSZOKu przewiduje możliwość realizacji tej inwestycji. Należy zabezpieczyć odpowiednie zapisy w Planie, które umożliwią realizację inwestycji, zgodnie z lokalizacją punktu PSZOK wskazaną przez Gminę oraz prowadzenie gospodarki odpadami na tym terenie.</p>

Lp.	7.2.1. Nazwa aktu planowania przestrzennego	7.2.2. Identyfikator działki lub działek ewidencyjnych	7.2.3. Czy teren objęty pismem obejmuje całość działki lub działek ewidencyjnych <sup>7)</sup>	7.2.4. Treść <sup>6)</sup>
23	Plan ogólny gminy Solec Kujawski			Mając na względzie planowaną rozbudowę terenów oznaczonych jako SP (Wypaleniska, Emilianowo) należy rozważyć zasadność oznaczenia obszaru w rejonie planowanego wzmoczonego rozwoju gospodarki jako terenu przyszłościowej lokalizacji nowego ujęcia wody (zachowując też wspomniane wyżej zapisy dotyczące stref ochronnych ujęć wody).
24	Plan ogólny gminy Solec Kujawski			Zabezpieczyć strefę w rejonie ulic Tartaczna, Lipowa, Młyńska, Kopernika w zakresie możliwości lokalizacji zbiornika retencyjnego dla wód opadowych i roztopowych, niezbędnego w przypadku budowy dróg na tym obszarze.
25	Plan ogólny gminy Solec Kujawski			Zabezpieczyć strefę w rejonie Parku Przemysłowego w zakresie możliwości lokalizacji zbiornika retencyjnego dla wód opadowych i roztopowych, niezbędnego w przypadku rozwoju zabudowy.
26	Plan ogólny gminy Solec Kujawski			W kontekście ogólnych potrzeb związanych z możliwością dalszej rozbudowy sieci wodociągowej, kanalizacji sanitarnej i kanalizacji deszczowej prosimy o weryfikację, czy wszystkie rodzaje stref ujętych w Planie, które lokalizowane będą na terenie gminy, umożliwiają lokowanie infrastruktury wodociągowo-kanalizacyjnej. Należy ująć w treści Planu ogólnego do każdej ze stref zapis o możliwości lokalizowania sieci i urządzeń wodociągowych, kanalizacji sanitarnej i kanalizacji deszczowej w każdej ze stref Planu ogólnego.

7.3. (Nieobowiązkowo) W przypadku wypełnienia, należy uzupełnić każdą z kolumn tabeli.

Szczegółowe informacje dotyczące działek ewidencyjnych oraz niektórych parametrów – w przypadku zaznaczenia w pkt 2: wniosku do projektu aktu (pkt 2.1), uwagi do konsultowanego projektu aktu (pkt 2.2) lub wniosku o zmianę aktu (pkt 2.3) oraz w pkt 3: planu ogólnego gminy (pkt 3.1) lub miejscowego planu zagospodarowania przestrzennego, w tym zintegrowanego planu inwestycyjnego lub miejscowego planu rewitalizacji (pkt 3.2):

Lp.	7.3.1. Nazwa planu ogólnego gminy lub miejscowego planu zagospodarowania przestrzennego	7.3.2. Identyfikator działki lub działek ewidencyjnych	7.3.3. Czy teren objęty pismem obejmuje całość działki lub działek ewidencyjnych <sup>7)</sup>	7.3.4. Nazwa lub nazwy klasy przeznaczenia terenu (albo symbol lub symbole klasy przeznaczenia terenu) <sup>8)</sup>	7.3.5. Maksymalny udział powierzchni zabudowy [%]	7.3.6. Maksymalna wysokość zabudowy [m]	7.3.7. Minimalny udział powierzchni biologicznie czynnej [%]
1	..... ..... .....	..... ..... .....	<input type="checkbox"/> tak <input type="checkbox"/> nie	..... ..... .....	..... ..... .....	..... ..... .....	..... ..... .....

## 8. OŚWIADCZENIE W SPRAWIE KORESPONDENCJI ELEKTRONICZNEJ

Wyrażam zgodę       Nie wyrażam zgody

na doręczanie korespondencji w niniejszej sprawie za pomocą środków komunikacji elektronicznej w rozumieniu art. 2 pkt 5 ustawy z dnia 18 lipca 2002 r. o świadczeniu usług drogą elektroniczną (Dz. U. z 2020 r. poz. 344).

## 9. ZAŁĄCZNIKI

- Pełnomocnictwo do reprezentowania składającego pismo lub pełnomocnictwo do doręczeń (zgodnie z ustawą z dnia 16 listopada 2006 r. o opłacie skarbowej (Dz. U. z 2023 r. poz. 2111)) – jeżeli składający pismo działa przez pełnomocnika.
- Potwierdzenie uiszczenia opłaty skarbowej od pełnomocnictwa – jeżeli obowiązek uiszczenia takiej opłaty wynika z ustawy z dnia 16 listopada 2006 r. o opłacie skarbowej.
- (Nieobowiązkowo). Określenie granic terenu w formie graficznej w przypadku wskazania terenu objętego pismem jako części działki ewidencyjnej lub działek ewidencyjnych.
- (Nieobowiązkowo). Inne załączniki – w przypadku zaznaczenia pola należy podać nazwy załączników<sup>9)</sup> :  
Załącznik nr 1:  
2026\_05\_15\_Plan\_ogólny\_pismo\_zalacznik\_nr\_1\_strefy\_i\_ujęcia\_wody,  
Załącznik nr 2:  
a) ROZPORZĄDZENIE Nr 11/2015 DYREKTORA REGIONALNEGO ZARZĄDU GOSPODARKI WODNEJ W GDAŃSKU z dnia 3 listopada 2015 r. w sprawie ustanowienia strefy ochronnej ujęcia wód podziemnych w miejscowości Przytubie, powiat bydgoski, woj. kujawsko-pomorskie,  
b) ROZPORZĄDZENIE Nr 10/2015 DYREKTORA REGIONALNEGO ZARZĄDU GOSPODARKI WODNEJ W GDAŃSKU z dnia 19 października 2015 r. w sprawie ustanowienia strefy ochronnej ujęcia wód podziemnych w miejscowości Chrośna, powiat bydgoski, woj. kujawsko-pomorskie,  
c) ROZPORZĄDZENIE Nr 9/2015 DYREKTORA REGIONALNEGO ZARZĄDU GOSPODARKI WODNEJ W GDAŃSKU z dnia 19 października 2015 r. w sprawie ustanowienia strefy ochronnej ujęcia wód podziemnych w miejscowości Rudy, powiat bydgoski, woj. kujawsko-pomorskie.

## 10. PODPIS SKŁADAJĄCEGO PISMO (PEŁNOMOCNIKA) I DATA PODPISU

<sup>1)</sup> Można zaznaczyć więcej niż jedno pole. W ramach jednego pisma można wybrać tylko te akty, w przypadku których pismo będzie wysyłane do tego samego organu wskazanego w pkt 1. W przypadku gdy treść wniosku lub uwagi związana jest z dokumentem powiązany z aktem planowania przestrzennego (np. sporządzanej w toku procedowania aktu, w ramach strategicznej oceny oddziaływania na środowisko, prognozy oddziaływania na środowisko), należy w pkt 3 wybrać rodzaj aktu planowania przestrzennego, którego ten dokument dotyczy, po czym wprowadzić treść wniosku lub uwagi w pkt 7.1 lub 7.2.

<sup>2)</sup> Nie dotyczy planu zagospodarowania przestrzennego województwa.

<sup>3)</sup> Nie dotyczy planu zagospodarowania przestrzennego województwa i audytu krajobrazowego.

<sup>4)</sup> W pkt 4 należy podać adres zamieszkania albo siedziby składającego pismo. W przypadku wypełnienia pkt 5 podaje się adres do korespondencji składającego pismo, jeżeli jest inny niż adres podany w pkt 4. W przypadku wypełnienia pkt 6 podaje się adres zamieszkania albo siedziby pełnomocnika. W przypadku większej liczby składających pismo lub pełnomocników dane kolejnych składających pismo lub pełnomocników dodaje się w formularzu albo zamieszcza na osobnych stronach i dołącza do formularza.

<sup>5)</sup> Adres skrytki ePUAP lub adres do doręczeń elektronicznych wskazuje się w przypadku wyrażenia zgody na doręczanie korespondencji za pomocą środków komunikacji elektronicznej, z zastrzeżeniem przypadków, w których organ, zgodnie z przepisami ustawy z dnia 18 listopada 2020 r. o doręczeniach elektronicznych (Dz. U. z 2023 r. poz. 285, z późn. zm.), ma obowiązek doręczenia korespondencji na adres do doręczeń elektronicznych.

<sup>6)</sup> Maksymalna liczba znaków w pkt 7.1. wynosi 1000, natomiast w przypadku pkt 7.2.4. wartość ta odnosi się do pojedynczego wiersza. W przypadku potrzeby dodatkowego uzasadnienia, które wykracza poza wskazany limit znaków, uzasadnienie zamieszcza się na osobnych stronach i dołącza do formularza. W przypadku większej liczby wierszy w pkt 7.2.4. kolejne wiersze dodaje się w formularzu albo zamieszcza na osobnych stronach i dołącza do formularza.

<sup>7)</sup> W przypadku zaznaczenia pola „nie” (wskazania terenu objętego pismem jako części działki ewidencyjnej lub działek ewidencyjnych) można dodać załącznik z określeniem granic terenu w formie graficznej.

<sup>8)</sup> Podaje się nazwę lub symbol klasy przeznaczenia terenu zgodnie ze standardami określonymi w przepisach wykonawczych wydanych na podstawie art. 16 ust. 2 ustawy z dnia 27 marca 2003 r. o planowaniu i zagospodarowaniu przestrzennym (Dz. U. z 2023 r. poz. 977, z późn. zm.).

---

<sup>9)</sup> W przypadku dołączenia do pisma załączników zawierających dane osobowe, inne niż wymienione w pkt 4, 5 i 6, załączniki te należy zanonimizować, tj. ukryć dane osobowe.



# DZIENNIK URZĘDOWY

## WOJEWÓDZTWA KUJAWSKO-POMORSKIEGO

Bydgoszcz, dnia 12 listopada 2015 r.

Elektronicznie podpisany przez:  
Ewa Mes; Kujawsko-Pomorski Urząd Wojewódzki w By  
Data: 2015-11-12 11:40:38

Poz. 3481

### ROZPORZĄDZENIE Nr 11/2015 DYREKTORA REGIONALNEGO ZARZĄDU GOSPODARKI WODNEJ W GDAŃSKU

z dnia 3 listopada 2015 r.

**w sprawie ustanowienia strefy ochronnej ujęcia wód podziemnych w miejscowości Przyłubie, powiat bydgoski, woj. kujawsko-pomorskie**

Na podstawie art. 58 ust. 1 ustawy z dnia 18 lipca 2001 r. Prawo wodne (Dz.U. z 2015 r. poz. 469) zarządza się, co następuje:

§ 1.1. Ustanawia się strefę ochronną ujęcia wód podziemnych zlokalizowanego w miejscowości Przyłubie, powiat bydgoski, województwo kujawsko-pomorskie, zwanego dalej „ujęciem Przyłubie”, składającą się z:

- 1) terenu ochrony bezpośredniej;
- 2) terenu ochrony pośredniej.

2. Teren ochrony bezpośredniej obejmuje cztery obszary o łącznej powierzchni 1156 m<sup>2</sup>. Opis granic terenu ochrony bezpośredniej ujęcia Przyłubie stanowi załącznik nr 1 do rozporządzenia.

3. Teren ochrony pośredniej obejmuje obszar o powierzchni 3,1 km<sup>2</sup>. Opis granicy terenu ochrony pośredniej ujęcia Przyłubie, stanowi załącznik nr 2 do rozporządzenia.

4. Mapy poglądowe strefy ochronnej ujęcia Przyłubie, na których przedstawiono m. in. przebieg granic terenów ochronnych, lokalizację studni i tablic informacyjnych o strefie ochronnej, stanowią załącznik nr 3 i załącznik nr 4 do rozporządzenia.

§ 2. Na terenie ochrony bezpośredniej obowiązują zakazy i nakazy wynikające z art. 53 ust. 1 i ust. 2 ustawy z dnia 18 lipca 2001 r. - Prawo wodne.

§ 3. Teren ochrony bezpośredniej należy ogrodzić i oznaczyć zgodnie z art. 53 ust. 3 ustawy z dnia 18 lipca 2001 r. - Prawo wodne.

§ 4. Granice terenu ochrony pośredniej należy oznaczyć zgodnie z art. 57 ust. 1 ustawy z dnia 18 lipca 2001 r. - Prawo wodne.

§ 5.1. Na terenie ochrony pośredniej zakazuje się:

- 1) wprowadzania ścieków do wód lub do ziemi;
- 2) rolniczego wykorzystania ścieków;
- 3) przechowywania lub składowania odpadów promieniotwórczych;
- 4) lokalizowania składowisk odpadów komunalnych, niebezpiecznych, innych niż niebezpieczne i obojętne oraz obojętnych;
- 5) lokalizowania ferm chowu i hodowli zwierząt;
- 6) stosowania nawozów oraz środków ochrony roślin, które według zezwolenia na wprowadzanie środków ochrony roślin do obrotu klasyfikowane są jako niebezpieczne dla środowiska;
- 7) lokalizowania cmentarzy i grzebania zwłok zwierzęcych;

- 8) lokalizowania nowych ujęć wody za wyjątkiem służących zbiorowemu zaopatrzeniu ludności w wodę przeznaczoną do spożycia.

§ 6. Rozporządzenie wchodzi w życie po upływie 14 dni od dnia ogłoszenia w Dzienniku Urzędowym Województwa Kujawsko-Pomorskiego.

Dyrektor Regionalnego Zarządu Gospodarki  
Wodnej w Gdańsku  
Halina Czarnačka

Załącznik nr 1  
do Rozporządzenia nr 11/2015  
Dyrektora Regionalnego Zarządu Gospodarki Wodnej w Gdańsku  
z dnia 3 listopada 2015 r.

**Opis granic terenu ochrony bezpośredniej ujęcia wód podziemnych zlokalizowanego w miejscowości Przyłubie, gmina Solec Kujawski, powiat bydgoski**

Ujęcie miejskie w Przyłubiu składa się z pięciu otworów studziennych nr: SW3, SW4, SW6, SW7 i SW8, ujmujących wody podziemne z utworów wieku czwartorzędowego.

Teren ochrony bezpośredniej ustanawia się dla 4 wieloboków wygradzonych wokół 5 studni, tj. dla studni nr SW4, SW6 i SW8 oddzielnie oraz wspólny dla studni nr SW3 i SW7 na działkach które stanowiących własność właściciela ujęcia Zakładu Gospodarki Komunalnej w Solcu Kujawskim, według następującego podziału:

L.p.	nr studni	wymiary i powierzchnia terenu ochrony bezpośredniej	Nr działki	współrzędne geograficzne otworu studziennego	
				$\lambda$	$\varphi$
1.	SW4	14,1/ 20,7/ 13,4/ 18,9 m 272,0 m <sup>2</sup>	565	18° 18' 22,693"	53° 03' 25,814"
2.	SW3	18,8/ 19,7/ 23,2/ 23,4 m 440,5 m <sup>2</sup>	565	18° 18' 39,863"	53° 03' 21,963"
	SW7			18° 18' 40,0"	53° 03' 22,0"
3.	SW6	14,4/15,0/11,6/12,8/9,5/14,4 m 400 m <sup>2</sup>	567	18° 20' 19,393"	53° 02' 54,337"
4.	SW8	19,4/ 17,0/ 20,0/ 18,9 m 348 m <sup>2</sup>	567	18° 20' 0,345"	53° 02' 54,575"

Załącznik nr 2  
do Rozporządzenia nr 11/2015  
Dyrektora Regionalnego Zarządu Gospodarki Wodnej w Gdańsku  
z dnia 3 listopada 2015r.

Opis przebiegu granicy terenu ochrony pośredniej ujęcia wód podziemnych zlokalizowanego w miejscowości Przyłubie

Opis przebiegu granicy strefy ochronnej rozpoczyna się od północno-wschodniego narożnika działki nr 26014/4, przylegającego do szosy krajowej nr 10 (działka nr 431/3). Stąd wzdłuż północno-wschodniej granicy działki nr 26014/4 biegnie w kierunku na południowy-wschód i osiąga południowo-wschodni narożnik tej działki. Od południowo-wschodniego narożnika działki nr 26014/4 granica strefy prowadzona jest w kierunku południowo-zachodnim, wzdłuż południowo-wschodniej granicy działek: nr 26014/4, nr 567, nr 26014/2 i dochodzi do jej południowo-zachodniego narożnika przylegającego do linii kolejowej (działka nr 294/5). Przy południowo-zachodnim narożniku działki nr 26014/2 skręca na północny-zachód i wzdłuż północno-wschodniej granicy działki kolejowej nr 294/5 dochodzi do jej północno-wschodniego narożnika. Od północno-wschodniego narożnika działki nr 294/5 granica strefy prowadzona jest w kierunku na południowy-zachód wzdłuż północno-zachodniej granicy tejże działki. Przechodząc tory kolejowe osiąga południowo-zachodni narożnik działki kolejowej nr 294/5. Od południowo-zachodniego narożnika działki nr 294/5 granica strefy biegnie w kierunku na południowy-zachód, początkowo wzdłuż południowo-wschodniej granicy działki kolejowej nr 294/4. Od południowo-wschodniego narożnika działki kolejowej nr 294/4 granica strefy ochronnej, w dalszym ciągu na południowy-zachód, prowadzona jest wzdłuż drogi leśnej w obrębie działki nr 26213. Droga leśną granica strefy doprowadzona jest do leśniczówki Przyłubie. Charakterystyczne punkty wyznaczone na drodze leśnej opisano współrzędnymi geograficznymi: punkt nr 1-53° 02' 44,012", 18° 19' 57,824", punkt nr 2 - 53° 02' 41,73", 18° 19' 52,786", punkt nr 3 - 53° 02' 41,743", 18° 19' 15,785".

Od północno-wschodniego narożnika działki nr 606/1, nadal w kierunku południowo-wschodnim, granica strefy biegnie wzdłuż północno-zachodnich granic działek nr 606/1, nr 606/2, przecina działkę nr 611, kontynuując przebieg po granicach działki nr 608/2, nr 608/1. Przy północno-zachodnim narożniku działki nr 608/1, przyległym do drogi leśnej (działka nr 557) granica strefy obiera kierunek na północny wschód. Biegnie południowo-wschodnim obrzeżem działki nr 557 dochodząc do południowo-wschodniego narożnika działki nr 26212, określonego punktem nr 4 o współrzędnych geograficznych 53°02'42,714", 18°19'07,293". Następnie przecina działkę nr 26212, przebiegając wzdłuż leśnych dróg i duktów i załamując się w miejscu opisanym punktem nr 5 o współrzędnych geograficznych 53°02'59,98", 18°18'59,058". Od tego miejsca granica strefy biegnie na południowy-zachód (na odcinku około 250 m) i dochodzi do punktu 6, o współrzędnych geograficznych: 53°02'57,367", 18°18'52,097". Zmienia tutaj kierunek na północny i na odcinku 180 m) osiąga punkt 7 o współrzędnych geograficznych 53°02'58,523", 18°18'37,065". Od punktu 7, w kierunku na południowy-zachód, wzdłuż duktów leśnych (na odcinku 760 m) dochodzi do punktu 8, o współrzędnych geograficznych 53°02'54,121", 18°17'56,03". Przy punkcie 8 (skrzyżowanie duktów) granica strefy ochronnej obiera kierunek na północny i wzdłuż duktów dochodzi do punktu 9, o współrzędnych geograficznych 53°03'36,552, 18°17'36,630". Jest to punkt styczny do drogi krajowej nr 10 (działka nr 343). Następnie, po przejściu działki nr 343, dalej w kierunku północnym, granica strefy biegnie wzdłuż południowo-wschodniej granicy działki nr 26005/4 i dochodzi do linii kolejowej (działka nr 294/3) – jest to północno-wschodni narożnik działki nr 26005/4. Od północno-wschodniego narożnika działki nr 26005/4 po przejściu linii kolejowej (w kierunku północno-zachodnim) granica strefy osiąga południowo-wschodni narożnik działki nr 284/6. Stąd w kierunku na północny-zachód, wzdłuż południowo-zachodniej granicy działki nr 284/6 dochodzi do jej południowo-zachodniego narożnika. Przy południowo-zachodnim narożniku działki nr 284/6 granica strefy zmienia kierunek na północny wschód i biegnie wzdłuż północno - zachodnich granic działek nr 284/6, nr 26004/7, nr 26003/9.

Przy północno-zachodnim narożniku działki nr 26003/9 granica strefy dochodzi do szosy nr 394 (działka nr 431/2). Następnie, po przejściu na północno-wschodnią stronę szosy (działka nr 431/2) dochodzi do południowo-zachodniego narożnika działki nr 76/13. Stąd w kierunku na południowy-wschód biegnie wzdłuż południowo-zachodnich granic działek: nr 76/13, nr 76/11, nr 76/6, nr 649, nr 26003/15, nr 79 (południowy narożnik), nr 80, nr 66/2, nr 82/3, nr 83/1. Od południowo-wschodniego narożnika działki nr 83/1 granica strefy skręca na północny wschód. Biegnie dalej północno-zachodnią granicą działki nr 84/3 i na odcinku około 30 m (do północnego narożnika – granicy terenu leśnego) północno-zachodnią granicą działki nr 84/7. Przy północnym narożniku terenu leśnego (na działce nr 84/7) granica strefy biegnie w kierunku na

południowy-wschód i północno-wschodnią linią graniczną lasu, przechodzi lokalną drogę gruntową (działka nr 87) i biegnie dalej północno-wschodnią linią graniczną lasu na działce nr 186/6. Dochodzi do północno-zachodniej granicy działki leśnej nr 26003/11. Od tego punktu skręca na północny-wschód i dochodzi do północno-zachodniego narożnika działki nr 26003/11. Stąd zmienia kierunek na południowy-wschód i biegnie (linią łamaną) południowo-zachodnimi granicami działek nr 187/2 i nr 188/6 i dochodzi do północno-wschodniego narożnika działki nr 26003/11. Przy północno-wschodnim narożniku działki nr 26003/11 granica strefy przechodzi lokalną drogę gruntową (działka nr 131/1) i osiąga północno-zachodni narożnik działki nr 189/2. Stąd zmienia kierunek na południowy-zachód i północno-zachodnią granicą działki nr 189/2 dochodzi do jej południowo-zachodniego narożnika. Od południowo-zachodniego narożnika działki nr 189/2 granica strefy ochronnej prowadzona jest w kierunku na południowy-wschód. Biegnie wzdłuż północno-wschodniej granicy działki nr 26003/12, przechodzi drogę gruntową (działka nr 138) i biegnie dalej północno-wschodnią granicą działki nr 192/1, przechodzi międzydziałkową drogę gruntową (działka nr 192/2) biegnąc dalej północno-wschodnią granicą działki nr 26006/12. Przy północno-wschodnim narożniku działki nr 26006/12, po przejściu drogi gruntowej dochodzi do granicy działki nr 26006/13. Z tego miejsca, wzdłuż północno-zachodniej granicy działki nr 26006/13, na odcinku około 40 m, granica strefy doprowadzona jest do jej północno-zachodniego narożnika.

Od północno-zachodniego narożnika działki nr 26006/13 granica strefy biegnie nadal w kierunku południowo-wschodnim, prowadzona wzdłuż południowo-zachodnich granic działek nr 200/10, nr 200/14, nr 200/18, nr 200/19. Od południowo-zachodniego narożnika działki nr 200/19, po przejściu drogi gruntowej (działka nr 200/15 i 207/3), granica strefy ochronnej wkracza w pole działki nr 207/5 i nadal w kierunku południowo-wschodnim prowadzona jest wzdłuż północno-wschodniej granicy terenu leśnego, przechodząc dalej na pole działki nr 205/1 i doprowadzona jest do północno-zachodniego narożnika działki nr 2600/14. Stąd, w kierunku południowo-wschodnim, biegnie wzdłuż północno - wschodnich granic działek nr 26006/14, nr 203/17, nr 272/2, nr 272/1, nr 273/2.

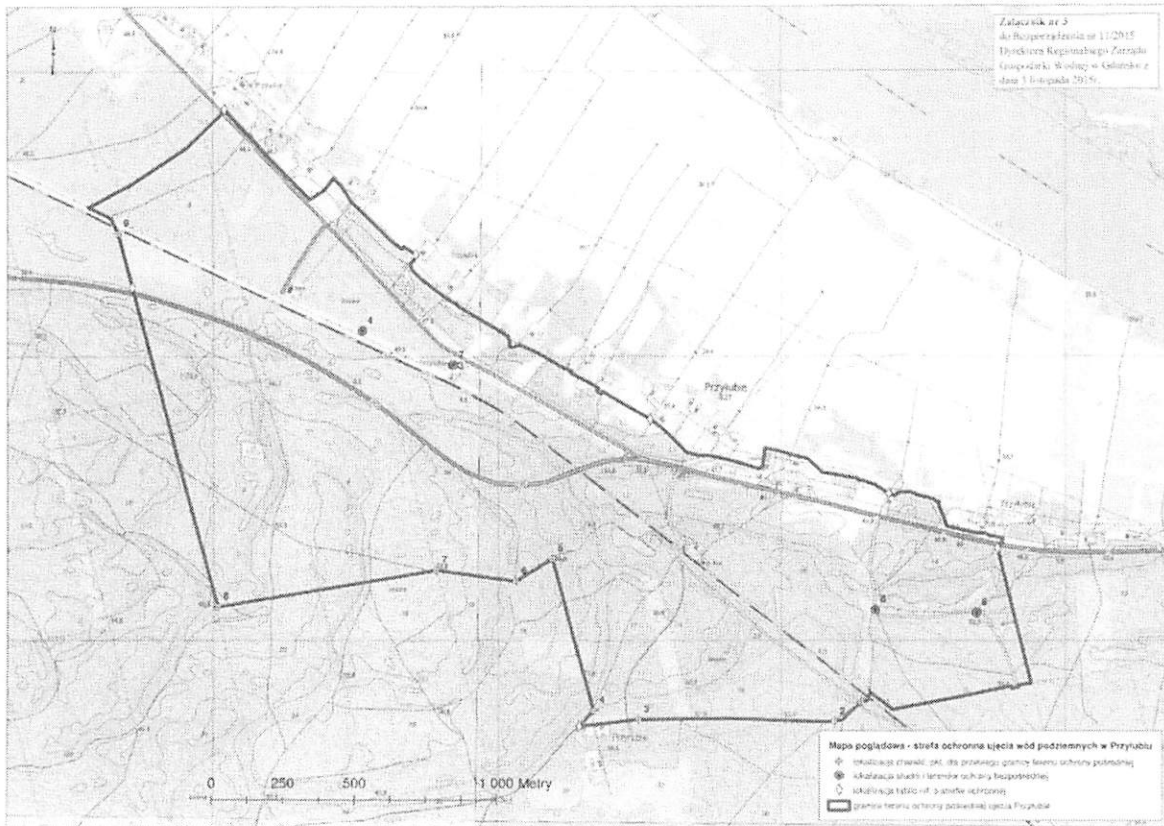
Przy północno-wschodnim narożniku działki nr 273/2 granica strefy kieruje się na północny-wschód, po przejściu drogi gruntowej (działka nr 214), prowadzona jest, na odcinku około 30 m, wzdłuż północno-zachodniej granicy działki nr 267/10. Następnie w polu działki nr 267/10, w kierunku południowo-wschodnim biegnie wzdłuż pasa gruntu rolnego, następnie po północnej granicy działki nr 268/1, aż do północno-zachodniego narożnika działki nr 266/2. Stąd, w kierunku północno-wschodnim, przechodzi przez granice działki nr 266/1, aż do południowo-wschodniego narożnika działki nr 267/7. Dalej, w polu działki nr 266/7 (w kierunku na południowy-wschód) doprowadzona jest do południowo - zachodniego narożnika działki nr 266/6. Następnie, od południowo - wschodniego narożnika działki nr 266/6, granica strefy ochronnej przechodzi w obręb działki nr 266/4 i dalej w kierunku na południowy-wschód prowadzona jest wzdłuż południowo-zachodniej granicy lasu dochodząc do drogi gruntowej – działka nr 401/3. Po przejściu drogi gruntowej dochodzi do południowo-zachodniego narożnika działki nr 401/5. Biegnie dalej w kierunku na wschód południową granicą działki nr 401/5 i nr 401/6. Od południowo-wschodniego narożnika działki nr 401/6 granica strefy skręca na południowy-wschód i biegnie północno-wschodnią granicą działki nr 26014/5 i 405. Przy południowo-zachodnim narożniku działki nr 404/8 granica strefy ochronnej prowadzona jest w kierunku południowo-wschodnim wzdłuż południowo-wschodniej granicy działki nr 404/8 i dochodzi do jej południowo-zachodniego narożnika (przy drodze gruntowej – działka nr 399/5). Od południowo-wschodniego narożnika działki nr 404/8 granica strefy ochronnej skręca na południowy-wschód i wschodnią granicą działki nr 404/7 dochodzi do szosy nr 10 (działka nr 431/3). Przechodząc szosę nr 10 prowadzona granica strefy osiąga punkt wyjścia – północno wschodni narożnik działki nr 26014/4.

#### Lokalizacja tablic informacyjnych o strefie ochronnej

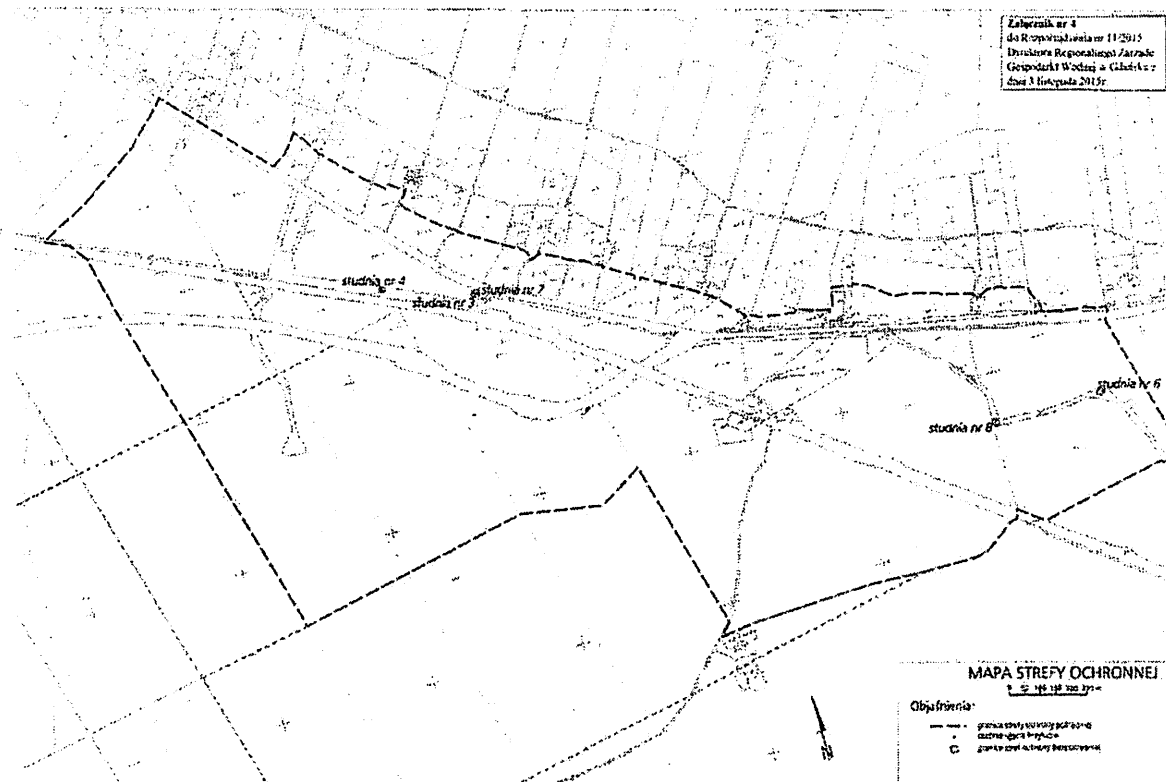
1. północno-wschodni narożnik działki nr 26014/4 przy szosie krajowej nr 10 współrzędne geograficzne 53° 03' 1,611", 18° 20' 23.262";
2. leśniczówka Przytubie; północno-zachodni narożnik działki nr 608/1 współrzędne geograficzne 53° 02' 40,877", 18° 19' 4.492";
3. południowo-zachodni narożnik działki nr 26004/6 – przy szosie krajowej nr 10 współrzędne geograficzne 53° 03' 30.501", 18° 17' 39.395";
4. południowo-zachodni narożnik działki nr 76/13 – przy szosie nr 394 współrzędne geograficzne 53° 03' 50,747", 18° 17' 56,416";
5. północno-wschodni narożnik działki nr 26003/11 – przy drodze gruntowej, działka nr 131/1 współrzędne geograficzne 53° 03' 34,503", 18° 18' 32,736";
6. północno-wschodni narożnik działki nr 203/17 – przy drodze gruntowej nr 203/16 współrzędne geograficzne 53° 03' 15,918", 18° 19' 17.436";

7. północno-zachodni narożnik działki nr 401/7 – przy drodze gruntowej, działka nr 401/13 współrzędne geograficzne  $53^{\circ} 03' 7,709''$ ,  $18^{\circ} 20' 2.628''$ .

Załącznik Nr 3 do Rozporządzenia Nr 11/2015  
Dyrektora Regionalnego Zarządu Gospodarki Wodnej w Gdańsku  
z dnia 3 listopada 2015 r.



Załącznik Nr 4 do Rozporządzenia Nr 11/2015  
Dyrektora Regionalnego Zarządu Gospodarki Wodnej w Gdańsku  
z dnia 3 listopada 2015 r.





# DZIENNIK URZĘDOWY

## WOJEWÓDZTWA KUJAWSKO-POMORSKIEGO

Bydgoszcz, dnia 12 listopada 2015 r.

Poz. 3479

Elektronicznie podpisany przez:

Ewa Mes; Kujawsko-Pomorski Urząd Wojewódzki w By

Data: 2015-11-12 11:39:36

### ROZPORZĄDZENIE Nr 10/2015 DYREKTORA REGIONALNEGO ZARZĄDU GOSPODARKI WODNEJ W GDAŃSKU

z dnia 19 października 2015 r.

**w sprawie ustanowienia strefy ochronnej ujęcia wód podziemnych w miejscowości Chrośna, powiat bydgoski, woj. kujawsko-pomorskie**

Na podstawie art. 58 ust. 1 ustawy z dnia 18 lipca 2001 r. Prawo wodne (Dz.U. z 2015 r. poz. 469) zarządza się, co następuje:

§ 1.1. Ustanawia się strefę ochronną ujęcia wód podziemnych zlokalizowanego w miejscowości Chrośna, powiat bydgoski, województwo kujawsko-pomorskie, zwanego dalej „ujęciem Chrośna”, składającą się z:

- 1) terenu ochrony bezpośredniej;
- 2) terenu ochrony pośredniej.

2. Teren ochrony bezpośredniej obejmuje obszar o powierzchni 2628 m<sup>2</sup>. Opis granic terenu ochrony bezpośredniej ujęcia Chrośna stanowi załącznik nr 1 do rozporządzenia.

3. Teren ochrony pośredniej obejmuje obszar o powierzchni 19 ha. Opis granicy terenu ochrony pośredniej ujęcia Chrośna, stanowi załącznik nr 2 do rozporządzenia.

4. Mapy poglądowe strefy ochronnej ujęcia Chrośna, na których przedstawiono m. in. przebieg terenu ochrony pośredniej, lokalizację studni z terenem ochrony bezpośredniej i tablic informacyjnych, stanowią załącznik nr 3 i załącznik nr 4 do rozporządzenia.

§ 2. Na terenie ochrony bezpośredniej obowiązują zakazy i nakazy wynikające z art. 53 ust. 1 i ust. 2 ustawy z dnia 18 lipca 2001 r. - Prawo wodne.

§ 3. Teren ochrony bezpośredniej należy ogrodzić i oznaczyć zgodnie z art. 53 ust. 3 ustawy z dnia 18 lipca 2001 r. - Prawo wodne.

§ 4. Granice terenu ochrony pośredniej należy oznaczyć zgodnie z art. 57 ust. 1 ustawy z dnia 18 lipca 2001 r. - Prawo wodne.

§ 5.1. Na terenie ochrony pośredniej zakazuje się:

- 1) wprowadzania ścieków do wód lub do ziemi;
- 2) rolniczego wykorzystania ścieków;
- 3) lokalizowania składowisk odpadów komunalnych, niebezpiecznych, innych niż niebezpieczne i obojętne oraz obojętnych;
- 4) przechowywania lub składowania odpadów promieniotwórczych;
- 5) lokalizowania ferm chowu i hodowli zwierząt;
- 6) stosowania nawozów oraz środków ochrony roślin, które według zezwolenia na wprowadzanie środków ochrony roślin do obrotu klasyfikowane są jako niebezpieczne dla środowiska;
- 7) lokalizowania cmentarzy i grzebania zwłok zwierzęcych;
- 8) lokalizowania nowych ujęć wody.

§ 6. Rozporządzenie wchodzi w życie po upływie 14 dni od dnia ogłoszenia w Dzienniku Urzędowym Województwa Kujawsko-Pomorskiego.

Dyrektor Regionalnego Zarządu Gospodarki  
Wodnej w Gdańsku  
Halina Czarnecka

Załącznik nr 1  
do Rozporządzenia nr 10/2015  
Dyrektora Regionalnego Zarządu Gospodarki Wodnej w Gdańsku  
z dnia 19 października 2015r.

**Opis granicy terenu ochrony bezpośredniej ujęcia wód podziemnych zlokalizowanego w miejscowości Chrośna, gmina Solec Kujawski, powiat bydgoski**

Ujęcie w miejscowości Chrośna składa się z jednego otworu studziennego ujmującego wody podziemne z utworów wieku czwartorzędowego.

Ustanawia się wokół ujęcia wód podziemnych teren ochrony bezpośredniej w kształcie wieloboku, o wymiarach 73 x 36 m, na części działki nr 75/6 stanowiącej własność Miasta i Gminy Solec Kujawski.

L.p.	nr studni	wymary i powierzchnia terenu ochrony bezpośredniej	Nr działki	współrzędne geograficzne otworu studziennego	
				$\lambda$	$\varphi$
1.	brak	73,0 m / 36,0 m 2628 m <sup>2</sup>	75/6	18° 13' 4,2"	52° 59' 14,1"

Załącznik Nr 2 do rozporządzenia Nr 10/2015  
Dyrektora Regionalnego Zarządu Gospodarki Wodnej w Gdańsku  
z dnia 19 października 2015 r.

**Opis przebiegu granicy terenu ochrony pośredniej ujęcia wód podziemnych zlokalizowanego w miejscowości Chrośna**

Opis przebiegu granicy strefy ochronnej rozpoczyna się od północno-wschodniego narożnika działki nr 66. Stąd granica biegnie w kierunku na północny-zachód i prowadzona jest wzdłuż północno-wschodnich granic działek nr 66, nr 65/2, 65/1, nr 64, nr 63/2, nr 63/3, nr 60/3 i nr 58/4. Przy północno-zachodnim narożniku działki nr 58/4 skręca na południowy zachód, biegnie wzdłuż północno-zachodniej granicy tej działki i osiąga jej południowo-zachodni narożnik. Od południowo-zachodniego narożnika działki nr 58/4 kieruje się na południowy wschód i biegnie południowo-zachodnimi granicami działek nr 58/4, nr 58/2 i nr 60/3. Przy południowo-zachodnim narożniku działki nr 60/3 i zachodnim działki nr 76 granica strefy ochronnej przechodzi do północnego narożnika działki leśnej nr 17007/47. Stąd po łuku północno-zachodniej granicy działki nr 17007/47 dochodzi do jej południowo-zachodniego narożnika i dalej, w kierunku na południowy-wschód, biegnie zachodnimi granicami działek nr 73/3 i nr 73/2. Następnie przy południowo-zachodnim narożniku działki nr 73/2 przybiera kierunek na wschód i biegnie wzdłuż południowej granicy działki nr 73/2 dochodząc do jej południowo-wschodniego narożnika. Następnie zmienia kierunek na południe i wzdłuż zachodniej granicy działki nr 74/3 dochodzi do jej południowo-zachodniego narożnika. Od południowo-zachodniego narożnika działki nr 74/3 granica strefy ochronnej biegnie w kierunku na wschód, wzdłuż południowej granicy działki nr 74/3 i nr 76/2 i dochodzi do południowo-wschodniego narożnika działki nr 76/2. Dalej, od południowo-wschodniego narożnika działki nr 76/2 granica strefy ochronnej biegnie w kierunku na północ, prowadzona wzdłuż wschodnich granic działek nr 76/2, nr 75/6, nr 75/5, nr 76 i nr 66 osiąga punkt wyjściowy przy północno-wschodnim narożniku działki nr 66.

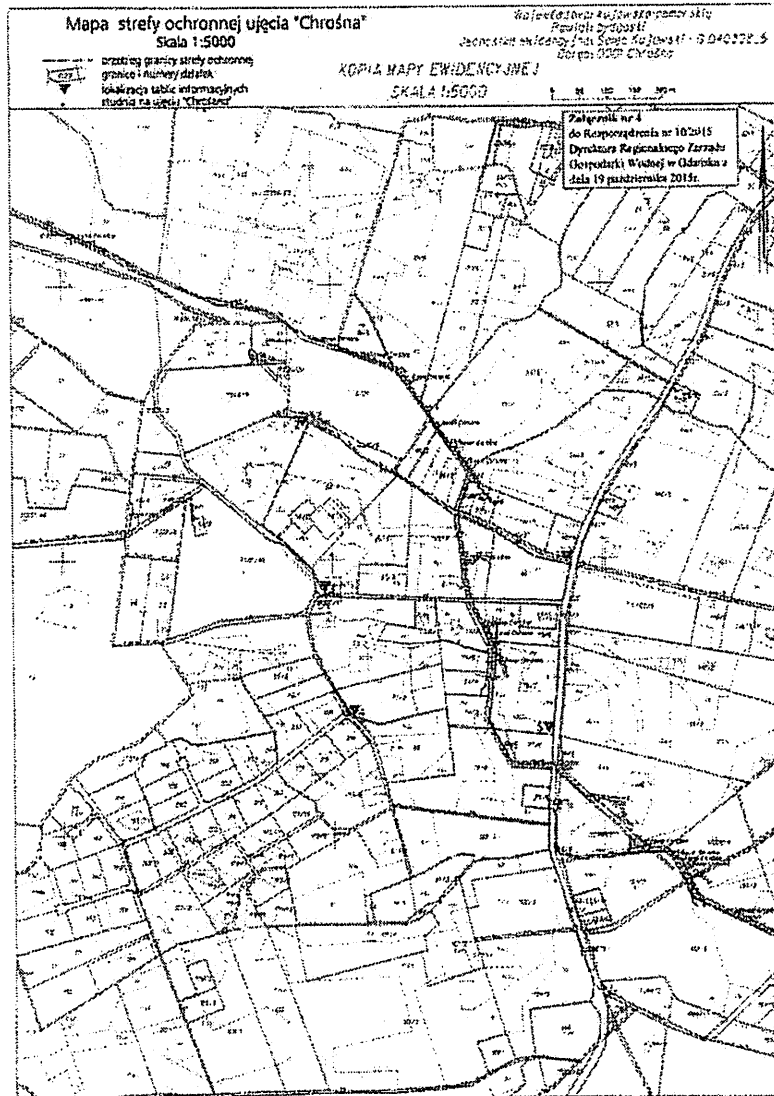
Lokalizacja tablic informacyjnych o strefie ochronnej:

1. północno-wschodni narożnik działki nr 66 (przy szosie w kierunku Solca Kujawskiego) współrzędne geograficzne 52°59'17.0" 18°13'9.8";
2. północno-zachodni narożnik działki nr 58/4 (przy drodze gruntowej) współrzędne geograficzne 52°59'25.6" 18°12'44.3";
3. północny narożnik działki nr 17007/47 (przy rozwidleniu dróg gruntowych) współrzędne geograficzne 52°59'15.9" 18°12'45.4";
4. południowo-wschodni narożnik działki nr 73/2 (rozwidlenie lokalnych dróg gruntowych) współrzędne geograficzne 52°59'8.6" 18°12'48.0";
5. południowo-wschodni narożnik działki nr 76/2 (przy szosie w kierunku Solca Kujawskiego) współrzędne geograficzne 52°59'7.1" 18°13'7.6".

Załącznik Nr 3 do Rozporządzenia Nr 10/2015  
Dyrektora Regionalnego Zarządu Gospodarki Wodnej w Gdańsku  
z dnia 19 października 2015 r.



Załącznik Nr 4 do Rozporządzenia Nr 10/2015  
Dyrektora Regionalnego Zarządu Gospodarki Wodnej w Gdańsku  
z dnia 19 października 2015 r.





# DZIENNIK URZĘDOWY

## WOJEWÓDZTWA KUJAWSKO-POMORSKIEGO

Bydgoszcz, dnia 12 listopada 2015 r.

Poz. 3480

Elektronicznie podpisany przez:

Ewa Mes; Kujawsko-Pomorski Urząd Wojewódzki w By

Data: 2015-11-12 11:40:07

### ROZPORZĄDZENIE Nr 9/2015 DYREKTORA REGIONALNEGO ZARZĄDU GOSPODARKI WODNEJ W GDAŃSKU

z dnia 19 października 2015 r.

**w sprawie ustanowienia strefy ochronnej ujęcia wód podziemnych w miejscowości Rudy, powiat bydgoski, woj. kujawsko-pomorskie**

Na podstawie art. 58 ust. 1 ustawy z dnia 18 lipca 2001 r. Prawo wodne (Dz.U. z 2015 r. poz. 469) zarządza się, co następuje:

§ 1.1. Ustanawia się strefę ochronną ujęcia wód podziemnych zlokalizowanego w miejscowości Rudy, powiat bydgoski, województwo kujawsko-pomorskie, zwanego dalej „ujęciem Rudy”, składającą się z:

- 1) terenu ochrony bezpośredniej;
- 2) terenu ochrony pośredniej.

2. Teren ochrony bezpośredniej obejmuje obszar o powierzchni 41 m<sup>2</sup>. Opis granicy terenu ochrony bezpośredniej ujęcia Rudy stanowi załącznik nr 1 do rozporządzenia.

3. Teren ochrony pośredniej obejmuje obszar o powierzchni 19,5 ha. Opis granicy terenu ochrony pośredniej ujęcia Rudy, stanowi załącznik nr 2 do rozporządzenia.

4. Mapy poglądowe strefy ochronnej ujęcia Rudy, na których przedstawiono m. in. przebieg granicy terenu ochrony pośredniej, lokalizację studni z terenem ochrony bezpośredniej i tablic informacyjnych, stanowią załącznik nr 3 i załącznik nr 4 do rozporządzenia.

§ 2. Na terenie ochrony bezpośredniej obowiązują zakazy i nakazy wynikające z art. 53 ust. 1 i ust. 2 ustawy z dnia 18 lipca 2001 r. – Prawo wodne.

§ 3. Teren ochrony bezpośredniej należy ogrodzić i oznaczyć zgodnie z art. 53 ust. 3 ustawy z dnia 18 lipca 2001 r. - Prawo wodne.

§ 4. Granice terenu ochrony pośredniej należy oznaczyć zgodnie z art. 57 ust. 1 ustawy z dnia 18 lipca 2001 r. - Prawo wodne.

§ 5.1. Na terenie ochrony pośredniej zakazuje się:

- 1) wprowadzania ścieków do wód lub do ziemi;
- 2) lokalizowania składowisk odpadów komunalnych, niebezpiecznych, innych niż niebezpieczne i obojętne oraz obojętnych;
- 3) przechowywania lub składowania odpadów promieniotwórczych;
- 4) stosowania nawozów oraz środków ochrony roślin, które według zezwolenia na wprowadzanie środków ochrony roślin do obrotu klasyfikowane są jako niebezpieczne dla środowiska;
- 5) lokalizowania ferm chowu i hodowli zwierząt;
- 6) lokalizowania cmentarzy i grzebania zwłok zwierzęcych;
- 7) lokalizowania nowych ujęć wody.

§ 6. Rozporządzenie wchodzi w życie po upływie 14 dni od dnia ogłoszenia w Dzienniku Urzędowym Województwa Kujawsko-Pomorskiego.

Dyrektor Regionalnego Zarządu Gospodarki  
Wodnej w Gdańsku  
Halina Czarnecka

Załącznik nr 1  
do Rozporządzenia nr 9/2015  
Dyrektora Regionalnego Zarządu Gospodarki Wodnej w Gdańsku  
z dnia 19 października 2015r.

**Opis granicy terenu ochrony bezpośredniej ujęcia wód podziemnych zlokalizowanego w miejscowości Rudy, gmina Solec Kujawski, powiat bydgoski**

Dla studni nr 1 ustanawia się teren ochrony bezpośredniej, o wymiarach 6,5 x 6,5 x 6,5 x 6,0 m, na części działki nr 17231/18 stanowiącej własność Skarbu Państwa, w zarządzie Lasów Państwowych - Nadleśnictwa Solec Kujawski.

Współrzędne geograficzne (WGS 84) opisujące lokalizację otworu studziennego nr 1 oraz wiek ujmowanego poziomu wodonośnego.

L.p.	nr studni	współrzędne geograficzne		ujmowany poziom wodonośny
		$\lambda$	$\varphi$	
1.	1	18° 11' 01,7"	53° 03' 30,06"	czwartorzęd

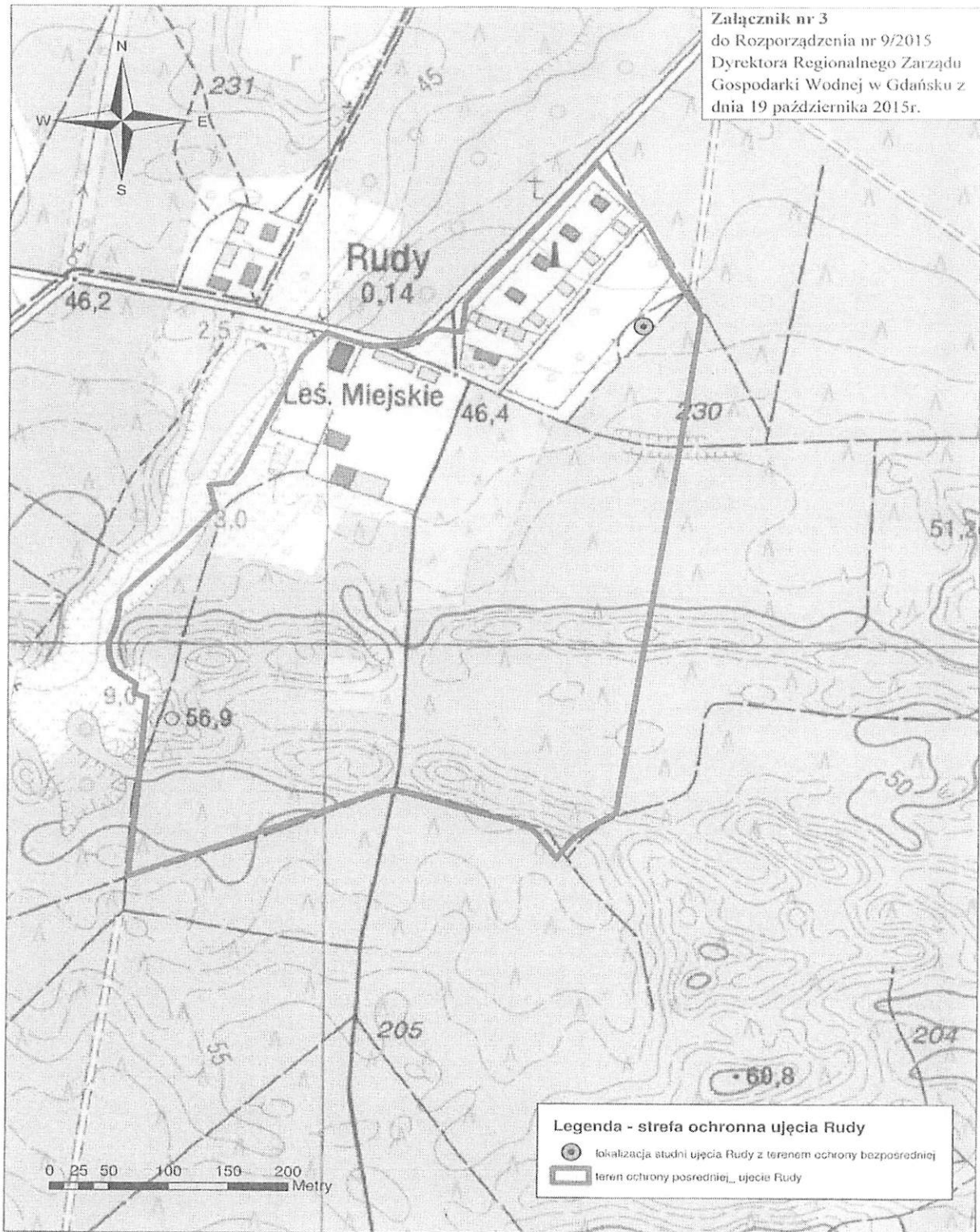
Załącznik Nr 2 do rozporządzenia Nr 9/2015  
Dyrektora Regionalnego Zarządu Gospodarki Wodnej w Gdańsku  
z dnia 19 października 2015 r.

Opis przebiegu granicy terenu ochrony pośredniej ujęcia wód podziemnych zlokalizowanego w miejscowości Rudy Opis przebiegu granicy rozpoczyna się od północno-zachodniego narożnika działki nr 251. Od tego miejsca granica strefy biegnie w kierunku na południowy-wschód, wzdłuż północno-wschodnich granic działek nr 251 i nr 252. Dalej, od północno-wschodniego narożnika działki nr 252, w kierunku na południowy-wschód, prowadzona jest w polu działki nr 17231/18 wzdłuż drogi i osiąga granicę działki nr 17230/1. Punkt styku granicy strefy ochronnej z granicą działki nr 17230/1, oznaczono punktem nr 1 charakterystycznym dla przebiegu granicy (o współrzędnych geograficznych: 53° 3' 30,3" 18° 11' 1,7"). Od punktu nr 1 granica strefy ochronnej zmienia kierunek na południe i biegnie wzdłuż wschodniej granicy działki nr 17230/1. Dalej na południe, wschodnią granicą działki nr 17205 dochodzi do miejsca przecięcia z drogą leśną – punkt oznaczony numerem 2 (o współrzędnych geograficznych: 53° 3' 14,8" 18°10'58,0"). Od tego miejsca granica strefy prowadzona jest w kierunku zachodnim, linią łamaną wzdłuż drogi leśnej i dochodzi do punktu przecięcia z zachodnią granicą działki nr 17205 – punkt oznaczony numerem 3 (o współrzędnych geograficznych: 53° 3' 12,8" 18° 10' 36,1"). Stąd skręca na północ i biegnie zachodnią granicą działki nr 17205 dochodząc do jej północno-zachodniego narożnika, następnie przyjmuje kierunek na północny-wschód i wzdłuż wschodniej granicy działki nr 257 osiąga północno-zachodni narożnik działki nr 258. Stąd kierując się na wschód, wzdłuż północnej granicy działki nr 258 dochodzi do jej północno-wschodniego narożnika. Przy północno-wschodnim narożniku działki nr 258 granica strefy obiera kierunek na północny-wschód. Po przejściu drogi (działka nr 254) osiąga południowo-zachodni narożnik działki nr 17231/15 i biegnie dalej wzdłuż jej północno-zachodnich granic. Od północno-wschodniego narożnika działki nr 17231/15, po przejściu drogi (działka nr 255), granica strefy przebiega dalej w kierunku północno-wschodnim i biegnie wzdłuż północno-zachodnich granic działki nr 251 osiągając jej północny narożnik – wyjściowy punkt opisu przebiegu strefy ochronnej.

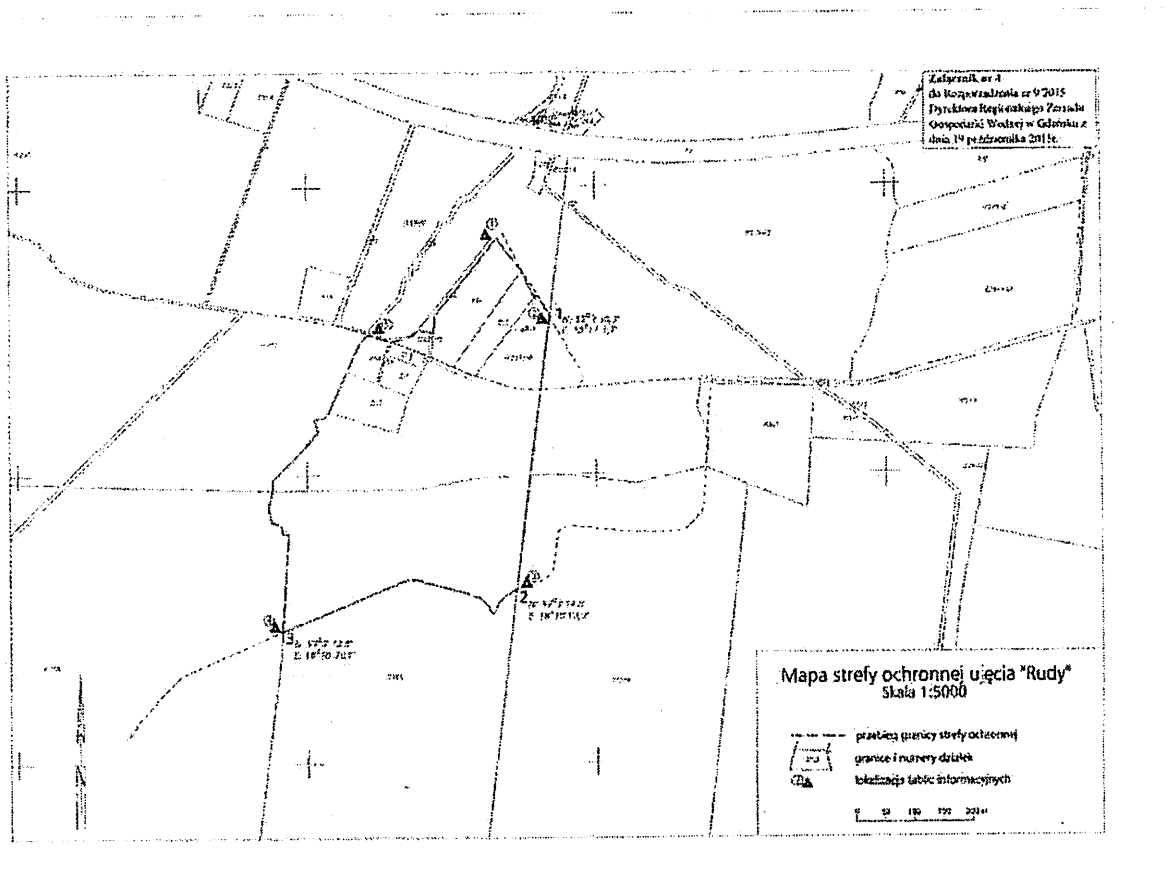
Lokalizacja tablic informacyjnych o strefie ochronnej:

1. północno-zachodni narożnik działki nr 251 (przy drodze osiedlowej) współrzędne geograficzne 53°03'34,3" 18°10'57,7";
2. przecięcie drogi gruntowej z linią graniczną działki nr 17231/18, współrzędne geograficzne 53°03'30,3" 18°11'01,7";
3. przecięcie drogi gruntowej z granicą działki nr 17205 (strona wschodnia) współrzędne geograficzne 53°03'14,8" 18°10'58,0";
4. przecięcie drogi gruntowej z linią graniczną działki nr 17205 (strona zachodnia) współrzędne geograficzne 53°03'12,8" 18°10'36,1";
5. północno-zachodni narożnik działki nr 258 przy drodze i moście na cieku Struga Młyńska współrzędne geograficzne 53°03'29,2" 18°10'47,6".

Załącznik Nr 3 do Rozporządzenia Nr 9/2015  
Dyrektora Regionalnego Zarządu Gospodarki Wodnej w Gdańsku  
z dnia 19 października 2015 r.



Załącznik Nr 4 do Rozporządzenia Nr 9/2015  
Dyrektora Regionalnego Zarządu Gospodarki Wodnej w Gdańsku  
z dnia 19 października 2015 r.



Sebastian Andrzej Wrycza  
Przewodniczący Zarządu

Dokument  
podpisany przez  
**SEBASTIAN  
ANDRZEJ  
WRYCZA**  
Data: 2026.05.15  
09:53:28 CEST

CZĘŚĆ GRAFICZNA UZASADNIENIA  
DO UCHWAŁY NR ...  
Z DZIAŁ ...

# PLAN OGÓLNY GMINY SOLEC KUJAWSKI

SKALA: 1:18 000  
WYKONANIE: ...



Dokument  
podpisany przez  
SEBASTYAN  
ANDRZEJ  
WRZYCZA  
Data: 2026.05.15  
09:53:19 CEST

Symboly: ...

- |   |  |                            |
|---|--|----------------------------|
| obszar objęty planem ogólnym                                    | strefa wielofunkcyjna z zabudową mieszkaniową wielokondygnacyjną | strefa infrastrukturalna   |
| obszar objęty planem ogólnym z zabudową mieszkaniową jednorodną | strefa wielofunkcyjna z zabudową mieszkaniową jednorodną         | strefa zielona i rekreacji |
| działki w zabudowie   | strefa usługowa z zabudową mieszkaniową                          | strefa przemysłowa         |
| działki w zabudowie   | strefa usługowa  | strefa umiarkowanej        |
| działki w zabudowie   | strefa przemysłowa   | strefa miasta              |
| działki w zabudowie   | strefa przemysłowa   | strefa komunikacyjna       |