

# Wyniki ankiety

## Konsultacje społeczne Planu Ogólnego Gminy Solec Kujawski - Geoankieta

### 1. Jak ocenia Pan/Pani obecne zagospodarowanie obszaru gminy?

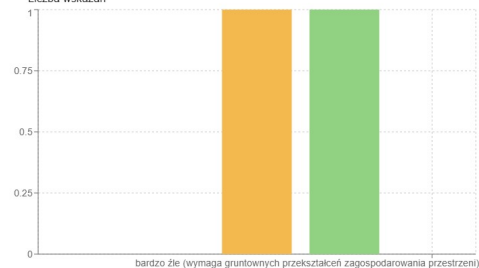
Łącznie odpowiedzi na to pytanie: 2

Odpowiedź:	Liczba wskazań:	Udział wskazań:
bardzo dobrze (spełnia oczekiwania przestrzeni o wysokiej jakości do zamieszkania)	0	0%
dobrze	0	0%
średnio	1	50%
źle	1	50%
bardzo źle (wymaga gruntownych przekształceń zagospodarowania przestrzeni)	0	0%

Udział wskazań



Liczba wskazań

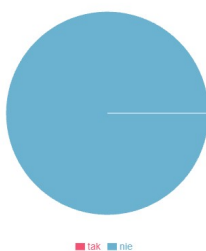


### 2. Czy uważa Pan/Pani, że zaproponowane strefy planistyczne odpowiadają potrzebom rozwojowym gminy?

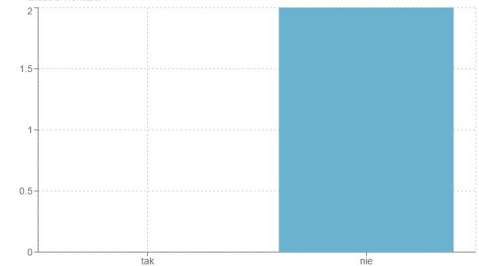
Łącznie odpowiedzi na to pytanie: 2

Odpowiedź:	Liczba wskazań:	Udział wskazań:
tak	0	0%
nie	2	100%

Udział wskazań



Liczba wskazań



### 3. Jeśli w poprzednim pytaniu udzielił/a Pan/Pani odpowiedzi „nie”, proszę o wskazanie na mapie stref, które wymagają Pana/Pani zdaniem zmian oraz proponowanego rozwiązania.

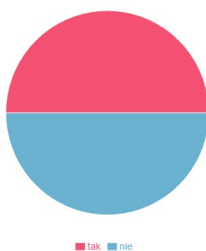
Ze względu na złożoność pytania odpowiedzi są dostępne tylko jako plik shp

### 4. Czy uważa Pani/Pan, że na obszarze gminy występują tereny, które powinny zostać chronione przed zabudową?

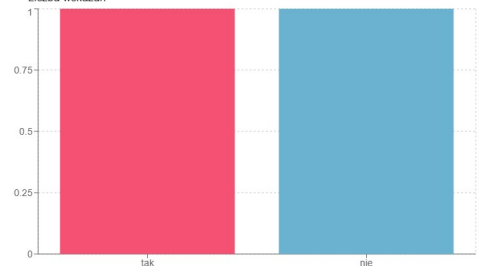
Łącznie odpowiedzi na to pytanie: 2

Odpowiedź:	Liczba wskazań:	Udział wskazań:
tak	1	50%
nie	1	50%

Udział wskazań



Liczba wskazań



### 5. Jeśli w poprzednim pytaniu udzielił/a Pan/Pani odpowiedzi „tak”, proszę o wskazanie na mapie stref i uzasadnienie wyboru.


Ze względu na złożoność pytania odpowiedzi są dostępne tylko jako plik shp

## 6. Czy uważa Pani/Pan, że projekt planu ogólnego gminy wyznacza za dużo stref związanych z którąś z funkcji?

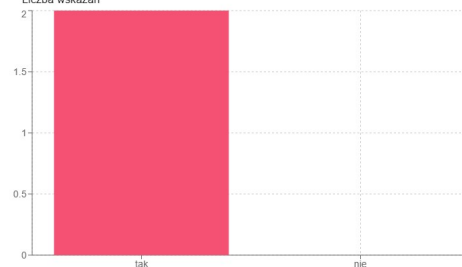
Łącznie odpowiedzi na to pytanie: 2

Odpowiedź:	Liczba wskazań:	Udział wskazań:
tak	2	100%
nie	0	0%

Udział wskazań



Liczba wskazań



## 7. Jeśli w poprzednim pytaniu udzielił/a Pan/Pani odpowiedzi „tak”, proszę o wskazanie tych stref na mapie i uzasadnienie wyboru.


Ze względu na złożoność pytania odpowiedzi są dostępne tylko jako plik shp

## 8. Czy uważa Pani/Pan, że projekt planu ogólnego gminy wyznacza za mało stref związanych z którąś z funkcji?

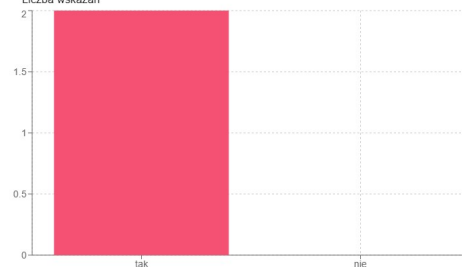
Łącznie odpowiedzi na to pytanie: 2

Odpowiedź:	Liczba wskazań:	Udział wskazań:
tak	2	100%
nie	0	0%

Udział wskazań



Liczba wskazań



## 9. Jeśli w poprzednim pytaniu udzielił/a Pan/Pani odpowiedzi „tak”, proszę zaproponowanie nowych stref, rysując je na mapie. W komentarzu proszę wpisać rodzaj strefy.

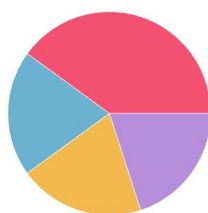
Ze względu na złożoność pytania odpowiedzi są dostępne tylko jako plik shp

## 10. Skąd wynika Pana/Pani zainteresowanie przedmiotowym obszarem?

Łącznie odpowiedzi na to pytanie: 5

Odpowiedź:	Liczba wskazań:	Udział wskazań:
Miejsce zamieszkania w gminie	2	40%
Miejsce pracy w gminie	1	20%
Posiadana nieruchomość na terenie gminy	1	20%
Miejsce spędzania wolnego czasu	0	0%
Aktywny udział w życiu lokalnej społeczności	1	20%

Udział wskazań



■ Miejsce zamieszkania w gminie ■ Miejsce pracy w gminie ■ Posiadana nieruchomość na terenie gminy  
■ Miejsce spędzania wolnego czasu ■ Aktywny udział w życiu lokalnej społeczności

Liczba wskazań

