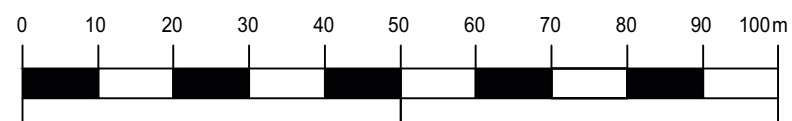


# MIEJSCOWY PLAN ZAGOSPODAROWANIA PRZESTRZENNEGO TERENU "OTOROWO I" POŁOŻONEGO W OBRĘBIE EWIDENCYJNYM OTOROWO, GMINA SOLEC KUJAWSKI.


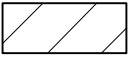


ZAŁĄCZNIK NR 1  
DO UCHWAŁY NR LXXXI/558/24  
RADY MIEJSKIEJ W SOLCU KUJAWSKIM  
Z DNIA 23 LUTEGO 2024r.

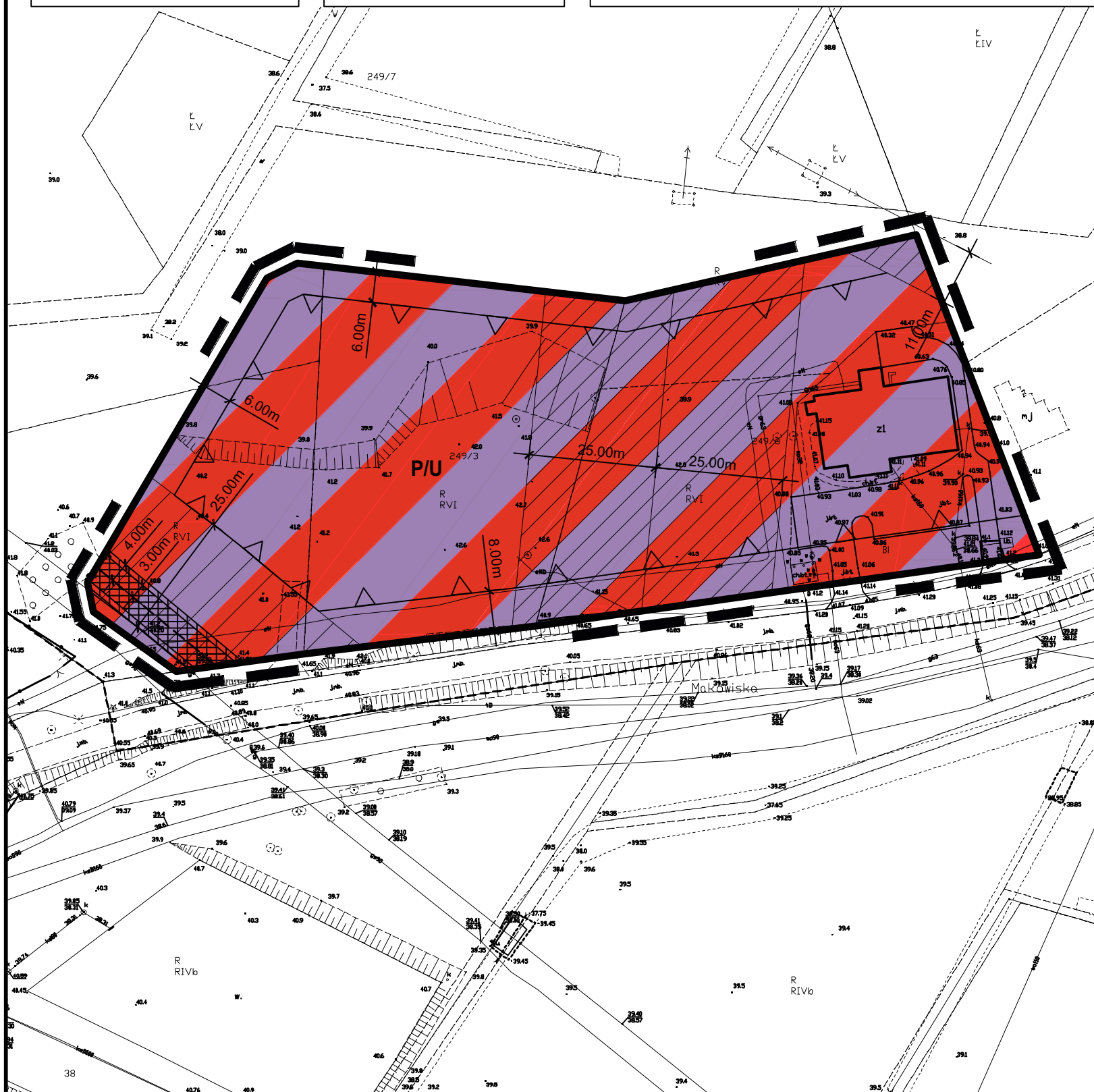
ORGAN SPORZĄDZAJĄCY :  
BURMISTRZ SOLCA KUJAWSKIEGO

RYSUNEK PLANU SKALA 1:1000




## LEGENDA OZNACZENIA OBOWIĄZUJĄCE

-  GRANICA OBSZARU OBJĘTEGO PLANEM
-  LINIE ROZGRANICZAJĄCE TERENY  
O RÓŻNYM PRZEZNACZENIU  
LUB RÓŻNYCH ZASADACH ZAGOSPODAROWANIA
-  MAKSYMALNE NIEPRZEKRACZALNE  
LINIE ZABUDOWY
-  WYMIARY
-  PAS TECHNOLOGICZNY  
LINII ELEKTROENERGETYCZNEJ
-  STREFA KONTROLOWANA ISTNIEJĄCEGO GAZOCIĄGU  
WYSOKIEGO CIŚNIENIA DN 200
-  PROJEKTOWANY GAZOCIĄG WYSOKIEGO CIŚNIENIA DN 400
-  STREFA KONTROLOWANA PROJEKTOWANEGO  
GAZOCIĄGU WYSOKIEGO CIŚNIENIA DN 400
-  PAS EKSPLOATACYJNY PROJEKTOWANEGO  
GAZOCIĄGU WYSOKIEGO CIŚNIENIA DN 400
-  SYMBOL IDENTYFIKUJĄCY TEREN O RÓŻNYM PRZEZNACZENIU  
LUB RÓŻNYCH ZASADACH ZAGOSPODAROWANIA
-  P/U TEREN OBIEKTÓW PRODUKCYJNYCH, SKŁADÓW  
I MAGAZYNÓW ORAZ ZABUDOWY USŁUGOWEJ



STUDIUM UWARUNKOWAŃ I KIERUNKÓW ZAGOSPODAROWANIA PRZESTRZENNEGO GMINY SOLEC KUJAWSKI  
UCHWALONEGO UCHWAŁĄ NR XVI/138/08 RADY MIEJSKIEJ W SOLCU KUJAWSKIM Z DNIA 27 CZERWCA 2008  
ROKU ORAZ UCHWAŁĄ NR XIV/133/16 RADY MIEJSKIEJ W SOLCU KUJAWSKIM Z DNIA 18 MARCA 2016 ROKU.

skala 10:000  
 GRANICA OBSZARU OBJĘTEGO PLANEM

